

Kartensammlung

Altkt P II 11



Zu F. 433 in
Octav.

Rubr. *P.* № 196.
Herzogliche Bibliothek
zu
Cöthen.



HISTORISCHER ATLAS

Nach Angaben

HISTORISCHER ATLAS

Rubr. P⁹ № 196
Herzogliche Bibliothek
zu
Cöthen.





HISTORISCHER ATLAS

nach Angaben

von

HEINRICH DITTMAR

entworfen und lithographirt von **M. Frommann.**

I. ABTHEILUNG.

Atlas der alten Welt.

In 6 Blättern.



- | | | | |
|------------|--|-----------|--|
| Blatt I. | Die Welt der Alten bis zur Zeit des Cyrus, mit den phönizischen und griechischen Colonieen. — Homerische Welttafel. — Das Ruinenfeld von Theben. | Blatt IV. | Hellas und der Peloponnes. — Plan von Athen. — Kleinasien mit Syrien. |
| Blatt II. | Aegypten und Palästina. — Jerusalem zur Zeit der Zerstörung durch Titus. | Blatt V. | Das persische Reich bei Alexanders Eroberung. — Die persischen Provinzen in Oberasien zur Zeit Alexanders. — Die Staaten aus Alexanders Nachlass bis z. J. 133 v. Chr. |
| Blatt III. | Griechenland, die griechischen Inseln und die Westküste Kleinasiens. — Athen und seine Häfen. — Sparta. — Korinth. | Blatt VI. | Das römische Reich im 1. Viertel des 2ten Jahrhunderts n. Chr. Geb. — Italien. — Das alte Latium. — Rom in der ältesten Zeit. |

Heidelberg 1849.

Universitäts-Buchhandlung von KARL WINTER.



HISTORISCHES ATLAS

ATLAS



2121





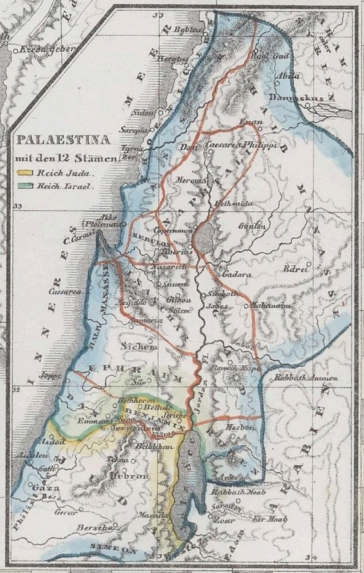
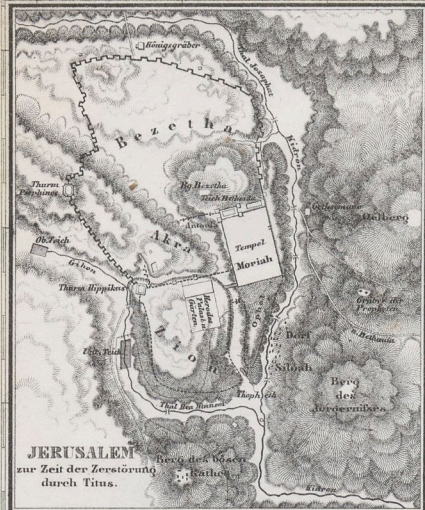
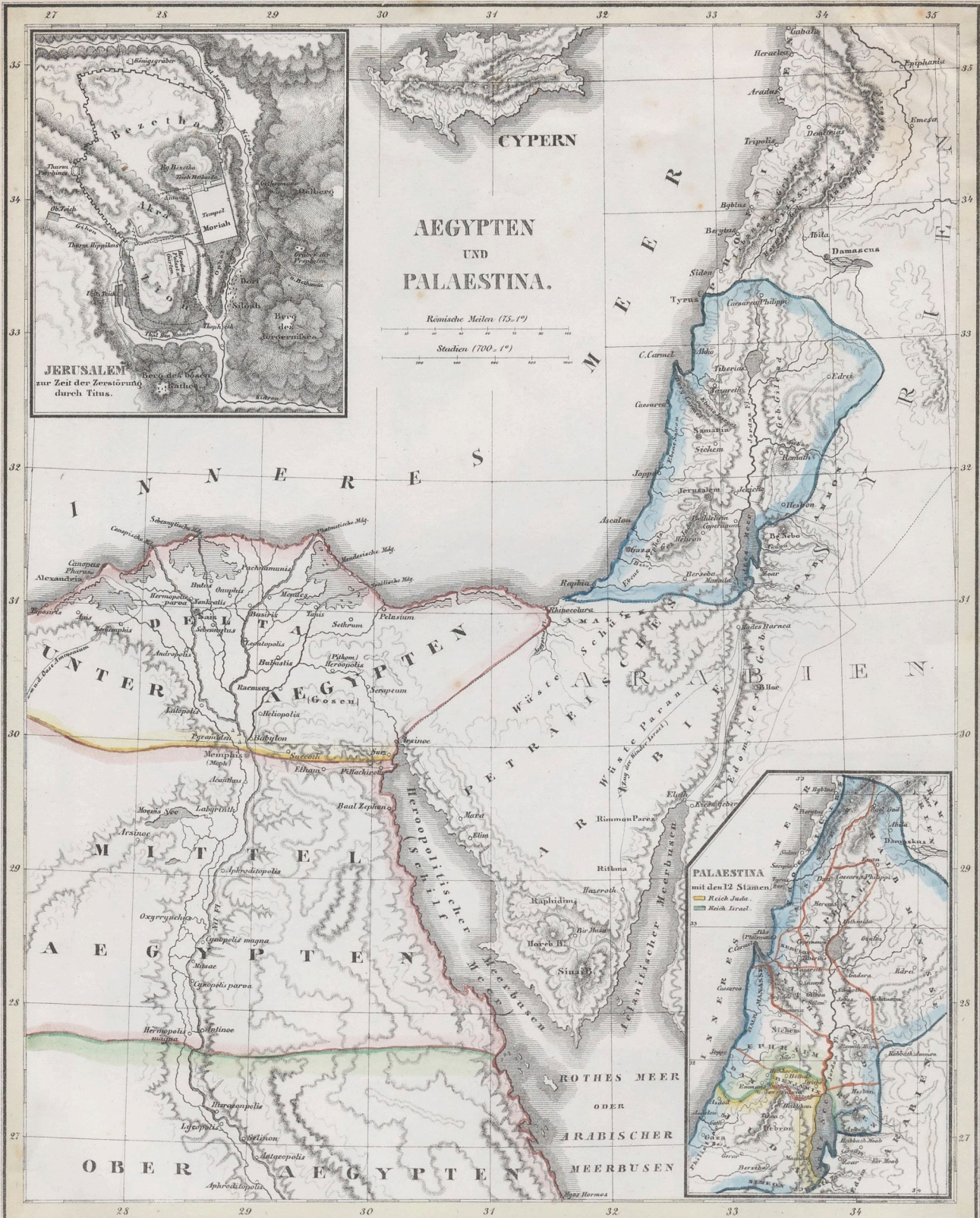
Nach den Angaben von Heinrich Dittmar

HEIDELBERG BEI KARL WINTER.

Bibl. d. Geogr. Anst. v. M. Froumann i. Darmstadt.







Nach den Angaben von Heinrich Dittmar.

HEBELBERG BEI KARL WINTER.

litk. d. geogr. Anst. v. M. Frommann i. Darmstadt.





GRIECHENLAND, DIE GRIECHISCHEN INSELN UND DIE WESTKÜSTE KLEINASIENS.



Nach den Angaben von Heinrich Dittmar

HEIDELBERG BEI KARL WINTER.

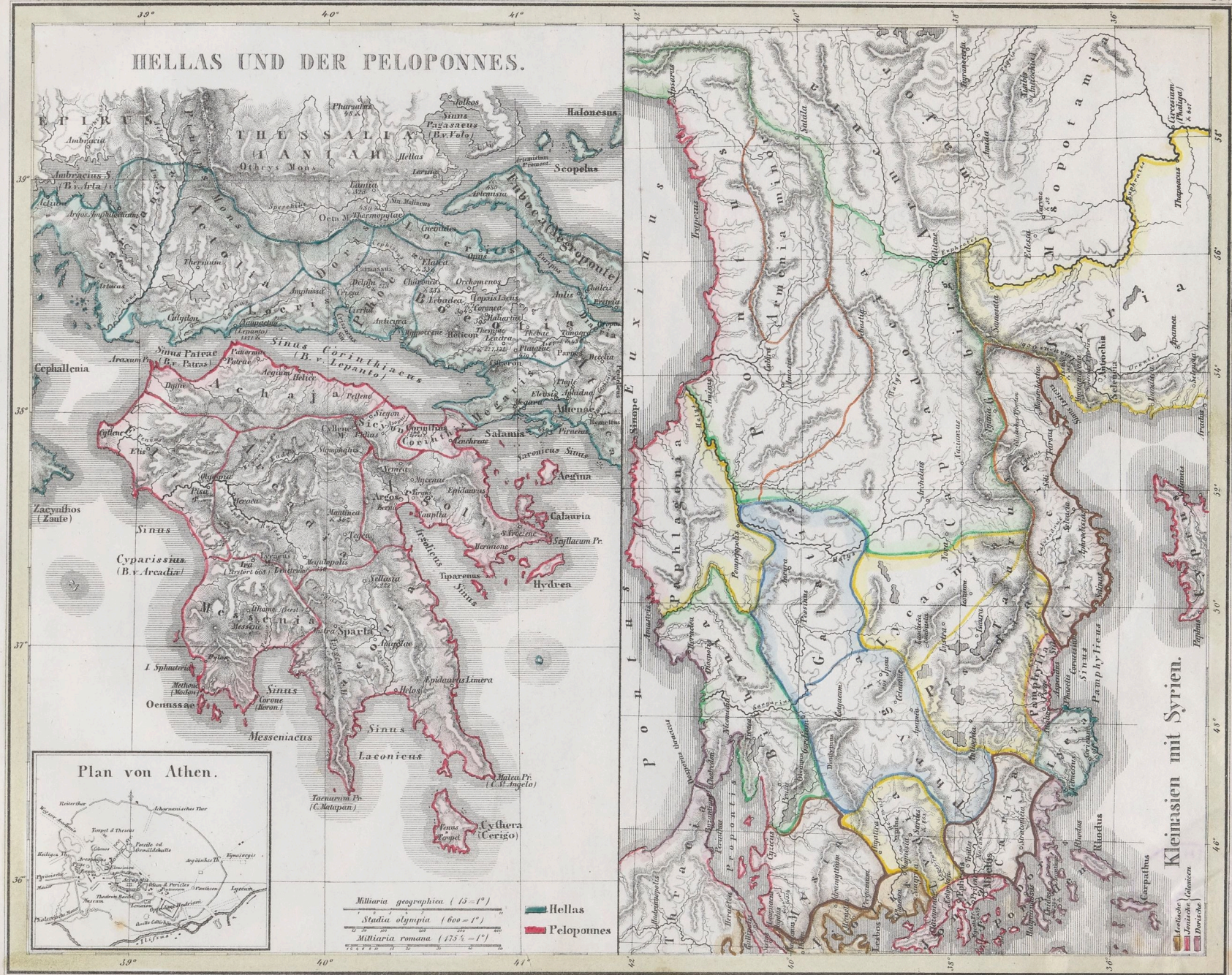
Titl. u. d. Geogr. Anst. v. M. Fr. v. Mevius in Jena

Millaria geographica (15' = 1)
 Stadia olympica (600 = 1)
 Millaria romana (752 = 1)





HELLAS UND DER PELOPONNES.



Nach den Angaben von Heinrich Dittmar.

HEIDELBERG BEI KARL WINTER.

Bibl. d. geogr. Anst. v. M. Frobenius in Darmstadt.





Nach den Angaben von Heracleides Bithynus

DAS PERSISCHE REICH BEI ALEXANDERS EROBERUNG.



- Persisches Reich
- Macedonien
- Alexanders Zug
- Nearch's Küstenfahrt
- Der Kraterus Zug

Die persischen Provinzen in Oberasien zur Zeit Alexanders.



Die Staaten aus Alexanders Nachlass b. Jahr. 33 v. Chr.

HERACLEIDES VON BITHYNIA

Verlag des Verlags





Nach den Angaben von Heinrich Dittmar.

HEIDELBERG BEI KARL WINTER.

Hd.k.d. geogr. Anst.v. M.Frosmann in Darmstadt.










Altkt P II 11

ULB Halle 3
007 197 004





HISTORISCHER ATLAS

nach Angaben

von

HEINRICH DITTMAR

entworfen und lithographirt von **M. Frommann.**

I. ABTHEILUNG.

Atlas der alten Welt.

In 6 Blättern.



en bis zur Zeit des Cyrus, mit den
griechischen Colonieen. — Homerische
s Ruinenfeld von Theben.
elästina. — Jerusalem zur Zeit der
Titus.
griechischen Inseln und die Westküste
Athen und seine Häfen. — Sparta. —

- Blatt IV. Hellas und der Peloponnes. — Plan von Athen. —
Kleinasien mit Syrien.
Blatt V. Das persische Reich bei Alexanders Eroberung. — Die
persischen Provinzen in Oberasien zur Zeit Alexanders. —
Die Staaten aus Alexanders Nachlass bis z. J. 133 v. Chr.
Blatt VI. Das römische Reich im 1. Viertel des 2ten Jahrhunderts
n. Chr. Geb. — Italien. — Das alte Latium. — Rom
in der ältesten Zeit.

Heidelberg 1849.

Universitäts-Buchhandlung von KARL WINTER.

