

Länderprofil

Sonderausgabe


Afghanistan



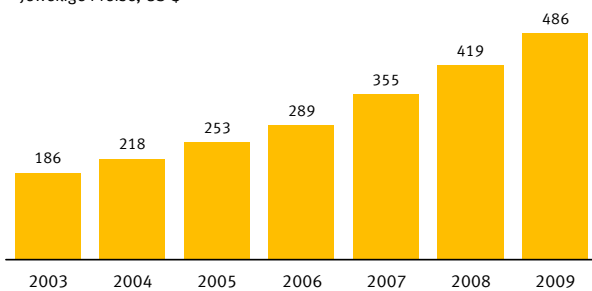
Ausgabe 2010

Länderprofil Afghanistan 2010

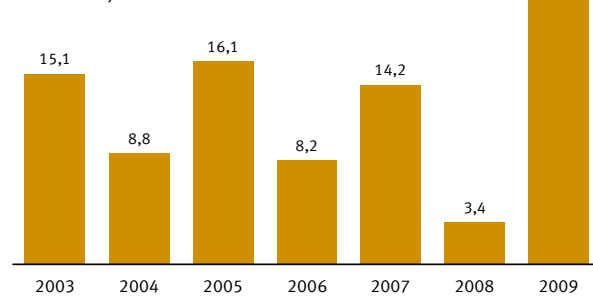
Allgemeine Informationen

Hauptstadt	Kabul (3,8 Mill. Einwohner 2010)	
Währung	Afghani (AFN)	
Amtssprache	Dari, Paschtu	
Bevölkerung in Tausend	29 117 (2010)	
Landfläche in km ²	652 090	
Bruttoinlandsprodukt, jew. Preise, Mill. US-\$	14 044 (2009)	

Bruttoinlandsprodukt pro Kopf¹
Jeweilige Preise, US-\$



Reale Veränderung des Bruttoinlandsproduktes
% zum Vorjahr

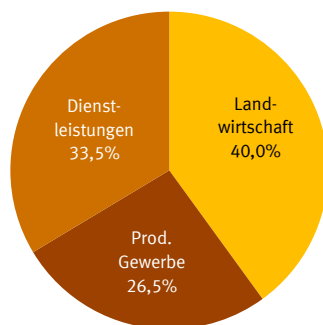


Wirtschaft und Finanzen

	Einheit	Quelle	Jahr	Wert
Bruttoinlandsprodukt (BIP), jew. Preise ¹	Mill. US-\$	IMF	2009	14 044
BIP pro Kopf, jew. Preise ¹	US-\$	IMF	2009	486
Reale Veränderung des BIP ¹	% zum Vorjahr	IMF	2009	+22,5
Staatlicher Haushaltssaldo	% des BIP	WDI	2008	-2,2
Staatsschulden	% des BIP	WDI	2006	9,6
Inflationsrate (Veränderung des Preisindex)	% zum Vorjahr	WDI	2009	-12,2
Preisindex für Lebensmittel	2000 = 100	ILO	.	.
Steuer- und Abgabenquote	% des BIP	WDI	2008	5,8
Wechselkurs, Jahresdurchschnitt	AFN je US-\$	WDI	2009	50,25
Bestand an Direktinvestitionen des Auslands	Mill. US-\$	UNCTAD	2008	1 365
Bestand an Direktinvestitionen im Ausland	Mill. US-\$	UNCTAD	2008	0
Nettozufluss: Direktinvestitionen des Auslands	Mill. US-\$	UNCTAD	2008	300
Nettoabfluss: Direktinvestitionen ins Ausland	Mill. US-\$	UNCTAD	2008	0
Bruttowertschöpfung: Landwirtschaft	% des BIP	UNdata	2008	40,0
Bruttowertschöpfung: Produzierendes Gewerbe	% des BIP	UNdata	2008	26,5
Bruttowertschöpfung: Dienstleistungen	% des BIP	UNdata	2008	33,5

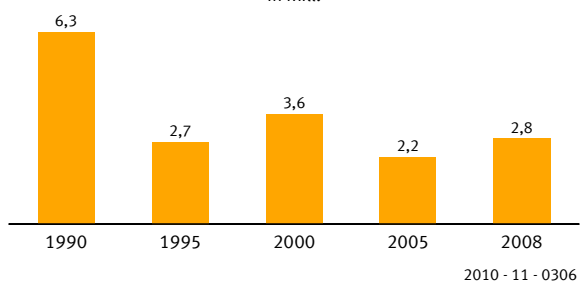
¹ Für 2008 und 2009: Schätzungen des Internationalen Währungsfonds (IWF / IMF).

Bruttowertschöpfung nach Sektoren 2007

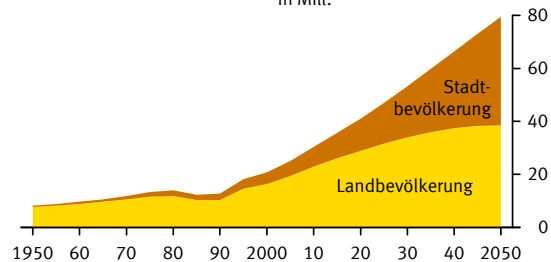


Bevölkerung und Migration	Einheit	Quelle	Jahr	Wert
Bevölkerung	Tausend	UNPOP	2010	29 117
Bevölkerungsdichte	Einwohner je km ²	WDI	2008	44,5
Bevölkerung unter 15 Jahren	% der Gesamtbevölkerung	WDI	2008	46,3
Bevölkerung im Alter 15-64 Jahren	% der Gesamtbevölkerung	WDI	2008	51,5
Bevölkerung im Alter 65 Jahre und mehr	% der Gesamtbevölkerung	WDI	2008	2,2
Im Ausland geborener Bevölkerungsanteil	% der Gesamtbevölkerung	WDI	2005	0,3
Ins Ausland geflüchtete Bevölkerung, Bestand	Mill.	WDI	2008	2,8
Zusammengefasste Geburtenziffer	Kinderzahl je Frau	WDI	2008	6,60
Bevölkerungsentwicklung	% zum Vorjahr	WDI	2008	+2,66
Lebenserwartung bei Geburt (m)	Jahre	WDI	2008	44,0
Lebenserwartung bei Geburt (w)	Jahre	WDI	2008	43,9

Ins Ausland geflüchtete Bevölkerung (Bestand)
in Mill.



Bevölkerungsentwicklung¹
in Mill.



¹ Urbanisierungs-Projektion der Vereinten Nationen

2010 - 11 - 0307

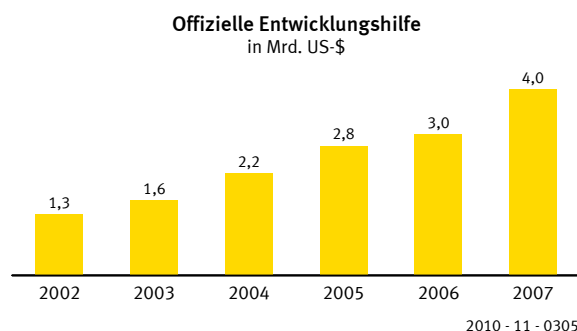
Länderprofil Afghanistan 2010

Gesundheit	Einheit	Quelle	Jahr	Wert
Öffentliche Gesundheitsausgaben	% des BIP	WDI	2008	1,8
Krankenhausbetten	je 1 000 Einwohner	WHO	2007	4,0
Ärzte	je 1 000 Einwohner	WHO	2005	0,2
Säuglingssterblichkeit	je 1 000 Lebendgeborene	WHO	2007	165
Zugang zu ausreichenden Wasserressourcen	% der Gesamtbevölkerung	UNICEF	2006	22
Zugang zu ausr. sanitären Einrichtungen	% der Gesamtbevölkerung	UNICEF	2006	30

Bildung	Einheit	Quelle	Jahr	Wert
Öffentliche Bildungsausgaben	% des BIP	.	.	.
Schüler je Lehrkraft (Primarstufe)	Anzahl	WDI	2008	43,0
Schüler je Lehrkraft (Sekundarstufe)	Anzahl	WDI	2007	31,6
Alphabetisierungsgrad, 15 Jahre und älter	%	UNESCO	2000	28,0

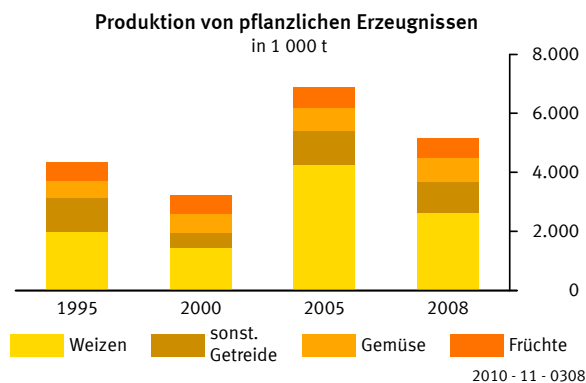
Arbeitsmarkt	Einheit	Quelle	Jahr	Wert
Erwerbspersonen, 15 Jahre und älter	1 000	WDI	2008	9 304
Erwerbsquote, 15 Jahre und älter	%	ILO	2008	59,7
Erwerbsquote (m), 15 Jahre und älter	%	ILO	2008	88,6
Erwerbsquote (w), 15 Jahre und älter	%	ILO	2008	28,5
Erwerbstätigenquote, 15 Jahre und älter	%	ILO	2008	55,2
Erwerbslosenquote, 15 Jahre und älter	%	ILO	2005	8,5

Lebensbedingungen	Einheit	Quelle	Jahr	Wert
Bruttonationaleinkommen (Atlas-Methode)	US-\$ je Einwohner	WDI	2008	370
Human Development Index (HDI)	Rang unter 182 Staaten	UN HDR	2007	181
Eink. der reichsten 10% / Eink. der ärmsten 10%	Einkommensquotient	WDI	.	.



Länderprofil Afghanistan 2010

Landwirtschaft	Einheit	Quelle	Jahr	Wert
Landwirtschaftlich genutzte Fläche	% der Landfläche	FAO	2007	59,3
Ackerland	% der landw. genutzten Fläche	FAO	2007	22,1
Ackerland	1 000 ha	FAO	2007	8 531
Anbaufläche Weizen	1 000 ha	FAO	2007	2 466
Anbaufläche Opium (Schätzung)	1 000 ha	UNODC	2007	193
Erwerbstätige im Sektor Landwirtschaft	1 000	FAO	2008	5 253
Index der landwirtschaftlichen Produktion	1999 bis 2001 = 100	FAO	2007	121
Index der landwirtschaftlichen Exporte (Wert)	1999 bis 2001 = 100	FAO	.	.
Bewaldete Fläche	% der Landfläche	FAO	2007	1,2

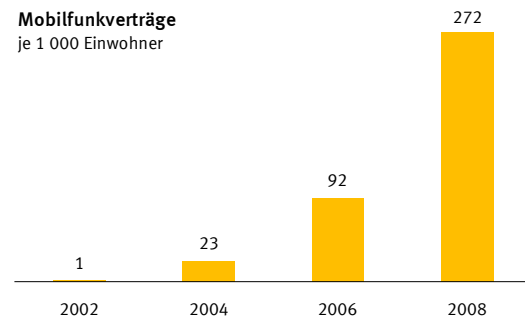
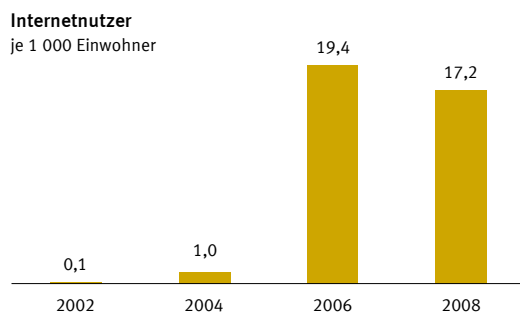


Außenhandel	Einheit	Quelle	Jahr	Wert
Wareneinfuhr	Mill. US-\$	UN-C	2008	3 020
Warenausfuhr	Mill. US-\$	UN-C	2008	540
Außenhandelsbilanz	Mill. US-\$	UN-C	2008	-2 480
↘ Einfuhr aus Deutschland	1 000 US-\$	UN-C	2008	64 707
dar. Fahrzeuge (nicht schienengebunden)	1 000 US-\$	UN-C	2008	49 962
Anteil der Einfuhr aus Deutschland	% aller Importe	UN-C	2008	2,1
↘ Ausfuhr nach Deutschland	1 000 US-\$	UN-C	2008	682
dar. Teppiche	1 000 US-\$	UN-C	2008	558
Anteil der Ausfuhr nach Deutschland	% aller Exporte	UN-C	2008	0,1

Länderprofil Afghanistan 2010

Verkehr	Einheit	Quelle	Jahr	Wert
Personenkraftwagen	je 1 000 Einwohner	WDI	2007	15
Gesamtlänge des Straßennetzes	km	IRF	2006	42 150
Asphaltierte Straßen	Anteil an allen Straßen in %	IRF	2006	29,3
Luftverkehr: Personen	1 000 beförderte Passagiere	WDI	2000	150
Luftverkehr: Güter	1 000 Tonnenkilometer	WDI	2000	7 813
Benzinpreis an der Zapfsäule	US-\$ pro Liter	WDI	2008	1,05

Umwelt und Energie	Einheit	Quelle	Jahr	Wert
Kohlendioxidemissionen	Tonnen je Einwohner	WDI	2006	0,03
Energieverbrauch	kg Rohöleinheiten je Einw.	IEA	.	.
Bruttostromverbrauch	kWh je Einwohner	IEA	.	.
Produktion nicht-fossiler Energie	% des Energieverbrauchs	WDI	.	.



Wissenschaft, Forschung, Technologie	Einheit	Quelle	Jahr	Wert
Ausgaben für Forschung und Entwicklung (F&E)	% des BIP	UNESCO	.	.
Internetnutzer	je 100 Einwohner	ITU	2008	1,723
Mobilfunkverträge	je 100 Einwohner	ITU	2008	27,218
Breitbandanschlüsse	je 100 Einwohner	ITU	2008	0,002

Länderprofil Afghanistan 2010

Quellenverweise und Informationen zur Methodik

Die in diesem Profil präsentierten Indikatoren stammen aus Quellen der amtlichen internationalen Statistik. Die Datenextraktion erfolgte im Juni 2010. In der folgenden Übersicht werden die Datenquellen abschnittsweise aufgeführt.

Wirtschaft und Finanzen

IMF: World Economic Outlook, International Monetary Fund
WDI: World Development Indicators, World Bank
ILO: International Labour Organization
UNCTAD: FDI/STAT, United Nations Conference on Trade and Developm.
UNdata: Database portal of the United Nations

Bevölkerung und Migration

UNPOP: Population Division, United Nations
WDI: World Development Indicators, World Bank

Gesundheit

WDI: World Development Indicators, World Bank
WHO: World Health Organization
UNICEF: United Nations International Children's Emergency Fund

Bildung

UNESCO: United Nations Educational Scientific and Cultural Organiz.

Arbeitsmarkt

WDI: World Development Indicators, World Bank
ILO: International Labour Organization

Lebensbedingungen

WDI: World Development Indicators, World Bank
UN HDR: Human Development Report, United Nations Developm. Prog.

Landwirtschaft

FAO: FAOSTAT, Food and Agricultural Organization of the United Nat.
UNODC: United Nations Office on Drugs and Crime

Außenhandel

UN-C: Comtrade Database, United Nations

Verkehr

WDI: World Development Indicators, World Bank
IRF: International Road Federation

Umwelt, Energie

WDI: World Development Indicators, World Bank
IEA: International Energy Agency

Wissenschaft, Forschung, Technologie

UNESCO: United Nations Educational Scientific and Cultural Organiz.
ITU: International Telecommunication Union

Für weitere Fragen steht Ihnen unser Auskunftsdienst gern zur Verfügung:

Infoservice International

Tel ▪ +49 (0)30 18 644 9494

Mail ▪ info-international@destatis.de

Web ▪ www.destatis.de