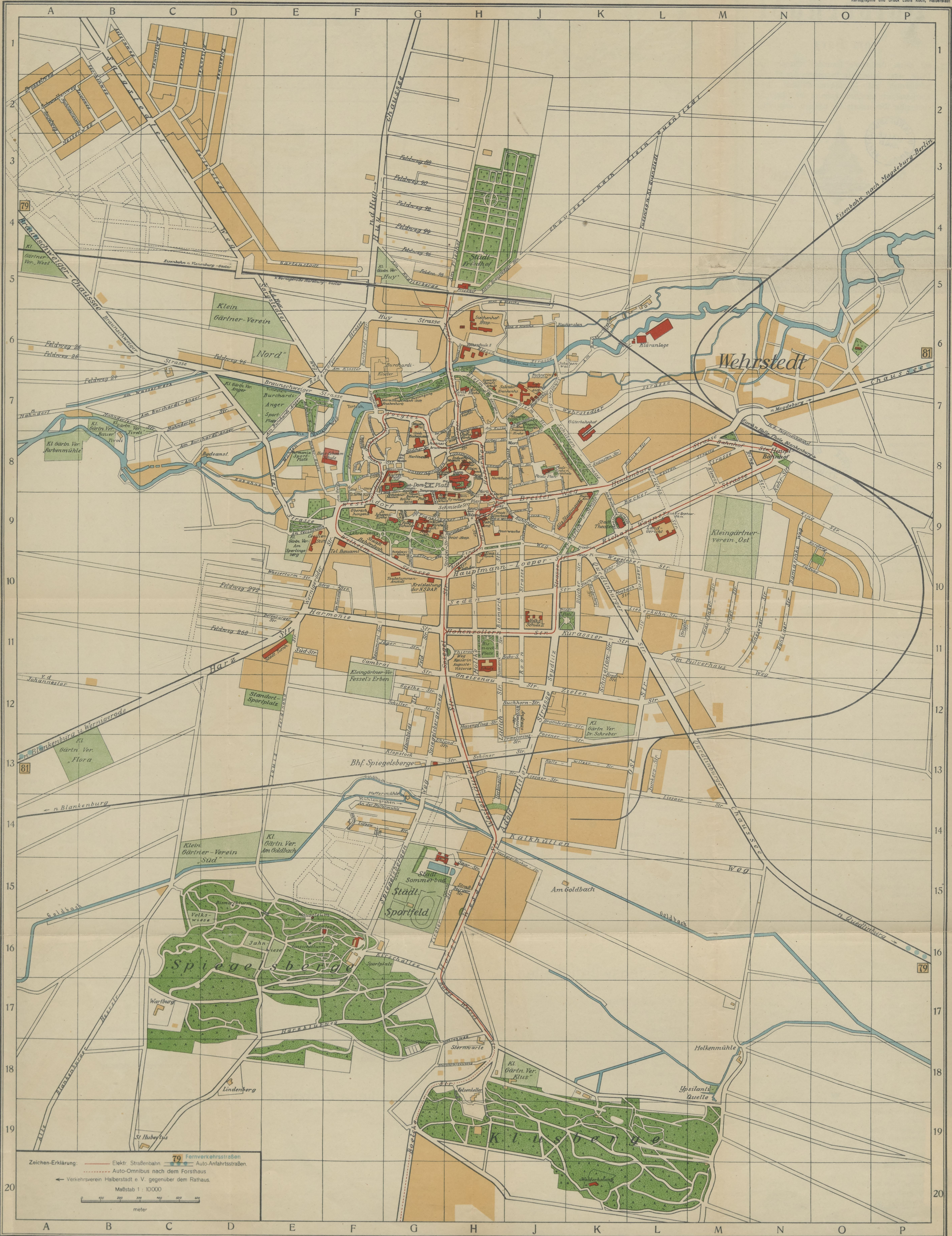


STADTPLAN VON HALBERSTADT

Nachdruck verboten.

Kartographie und Druck Louis Koch, Halberstadt



Zeichen-Erklärung: — Elektr. Straßenbahn — 79 Fernverkehrsstraßen
- - - - - Auto-Omnibus nach dem Forsthaus
← Verkehrsverein Halberstadt e. V. gegenüber dem Rathaus.
Maßstab 1 : 10000
meter



Stadtplan von Halberstadt am Harz

mit einem Verzeichnis sämtlicher Straßen und Plätze, einem besonderen Verzeichnis der Sehenswürdigkeiten und öffentlichen Gebäude, sowie Übersichtskarten der Eisenbahnlinien und Autostraßen und einer Wanderkarte der näheren Umgebung.



Preis

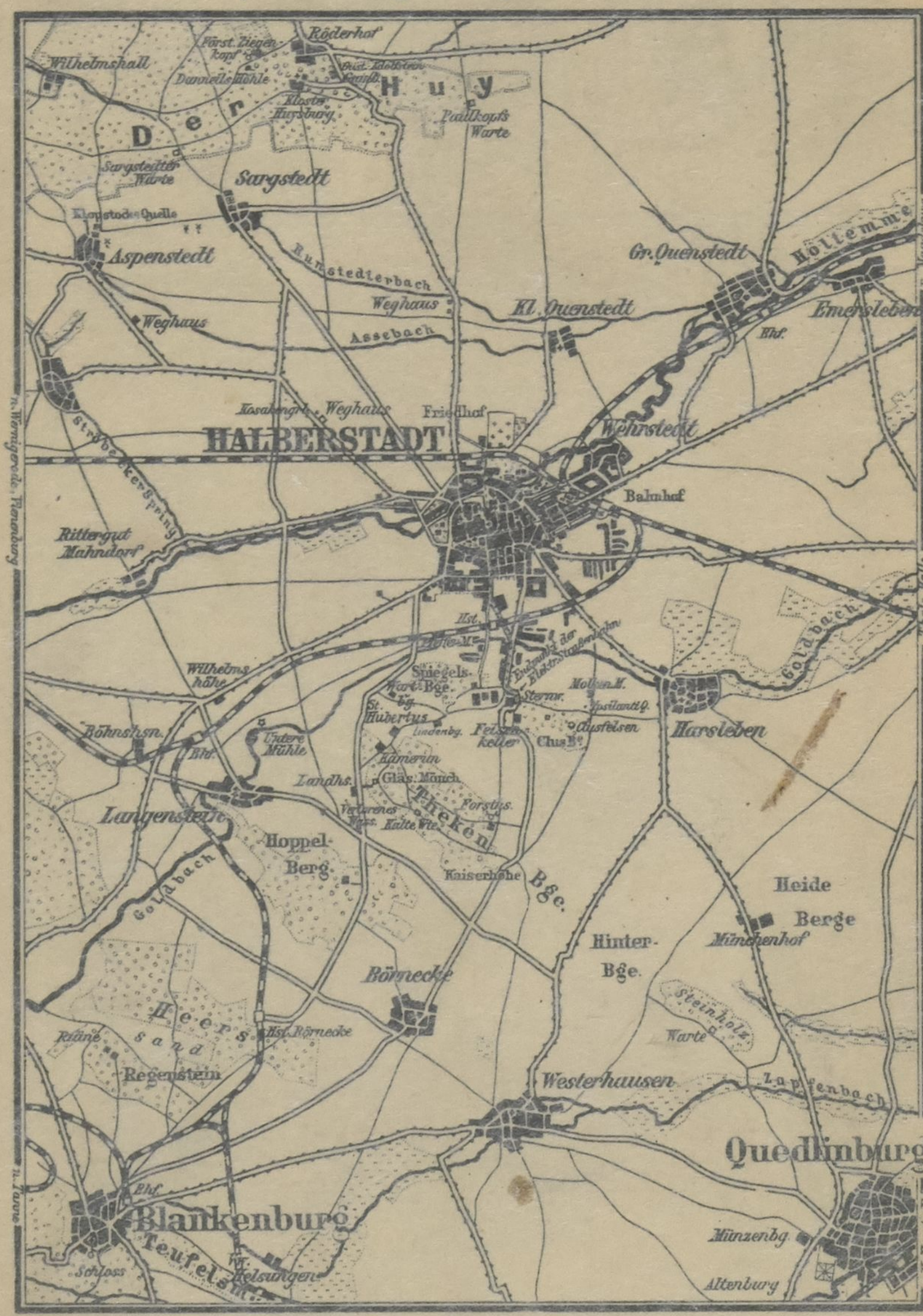


50 Pf. **Freizug**
Beilage zum Einwohnerbuche

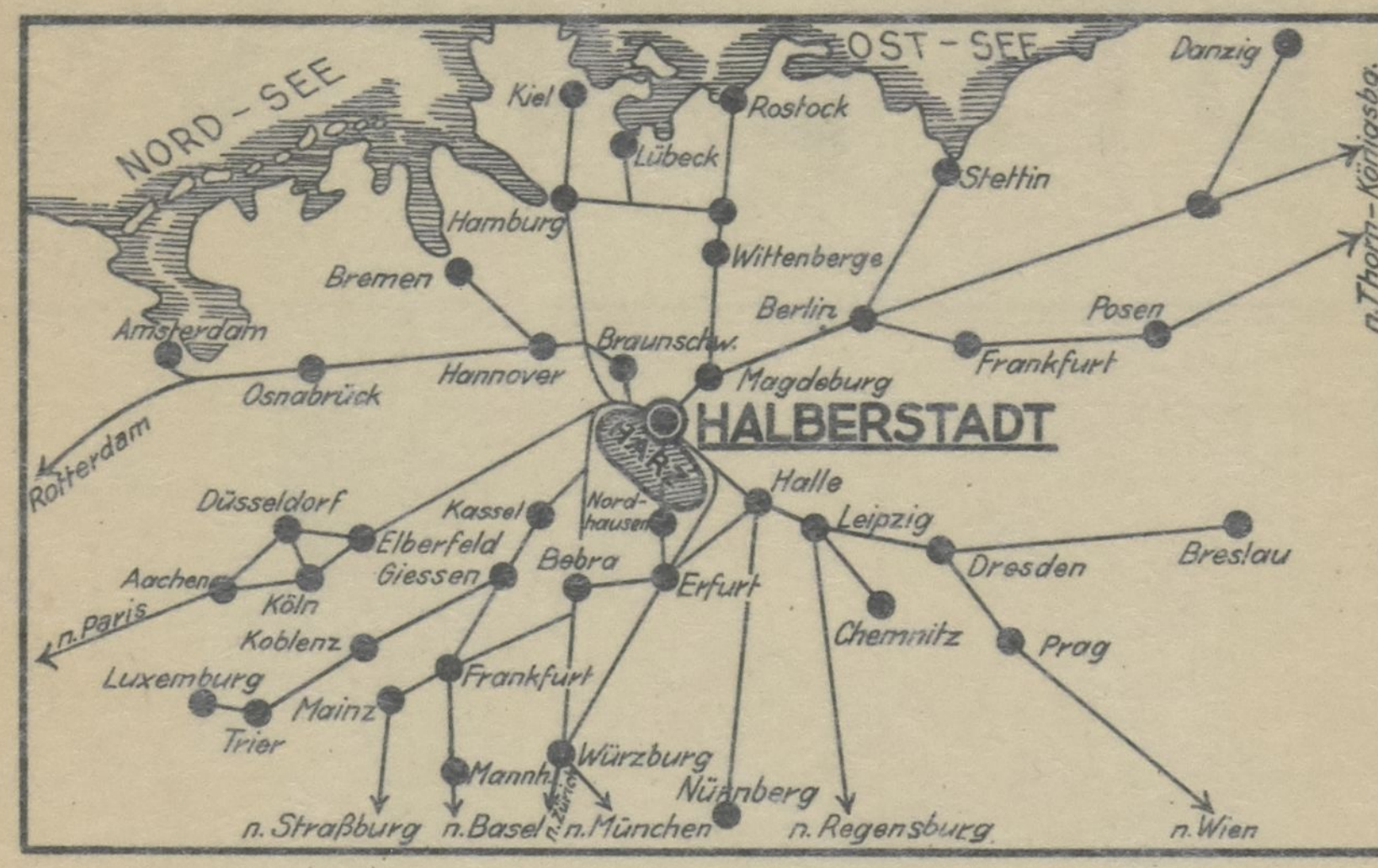
Kart 8° 98

Druck und Verlag Louis Koch, Halberstadt

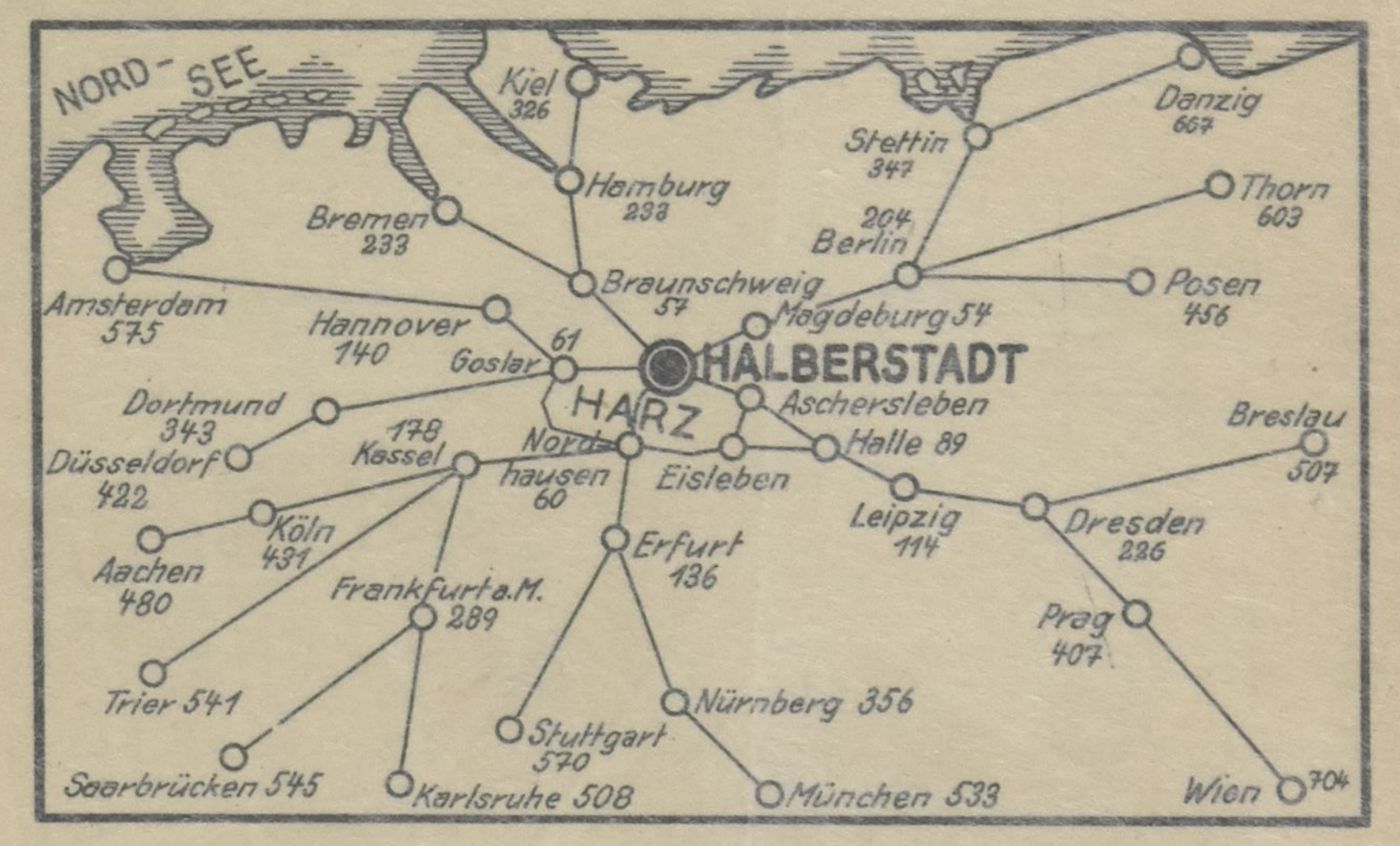
Die nähere Umgebung von Halberstadt



Eisenbahnverbindungen nach Halberstadt

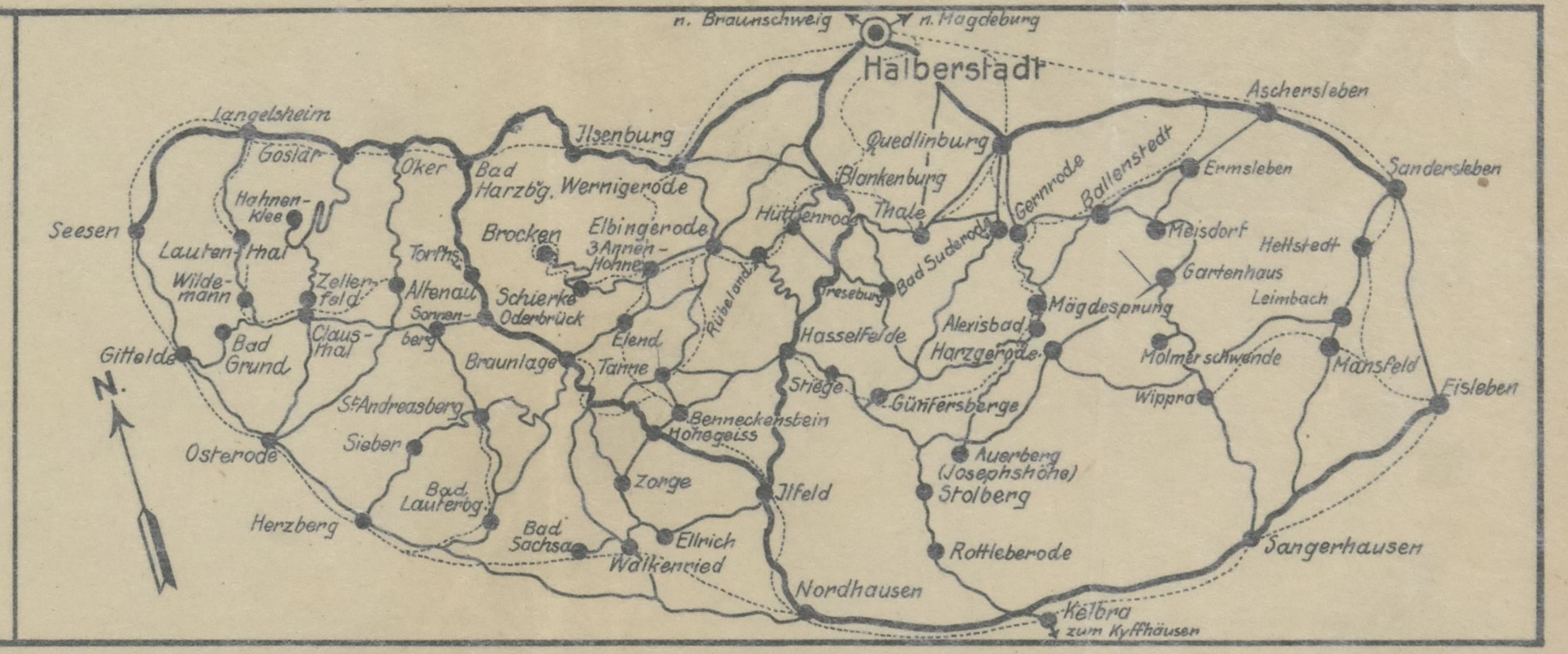


Entfernungen für Kraftfahrer nach Halberstadt



Eisenbahnlinien u. Autostraßen im Harz

— Eisenbahnlinien
--- Autostraßen
= Fernverkehrsstraßen



Straßenverzeichnis

A	
Abishof	G 7—8
Adolf-Hitler-Straße	J 12—13—14
Amselweg	A 2—3
Andreas-Werckmeister-Straße	J 12
Antoniusstraße	J 7—8
Asterweg	BC 1
Augustenstraße	K 8

B	
Bahnhofstraße	MN 8
Bakenstraße	F 7—8
Beaumontstraße	F 11
Beckerstraße	KLM 8—9
Beguinstraße	H 8
Berge (am)	F 8—9
Bergstraße	EF 10
Bismarckplatz	H 11
Bismarckstraße	H 10—11
Bleiche (h. d.)	HJ 5—6
Bleichstraße	HJ 6
Böddcherstraße	G 8
Bücherstraße	K 10
Boelckestraße	GH 18—20
Braunschweiger Straße	BCDEF 6—7

Bredowstraße	K 11
Breiter Weg	JK 8—9
Bromberger Straße	JK 12
Buchhornstraße	J 12
Bukostraße	HJ 11
Bullerberge (am)	K 6
Burchardinger (am)	CDE 7—8
Burchardistor	F 6
Burcharditor (am)	F 7
Burgtreppe	H 8

C	
Cecilienstift (am)	E 9
Cambristraße	FG 11

D	
Dahlweg	C 1—2
Damaschkeweg	N 9—10
Danziger Straße	N 10—11
Derenburger Straße	DE 10—11
Dominikaner Straße	H 8
Domplatz	GH 8
Drosselweg	A 1—2
Düsterngraben	G 8

E	
Eitzstraße	HJ 13

F	
Fabrikstraße	KL 8
Feldstraße	G 11

Feldwege 24, 25, 26, 46, siehe an der Braunschweiger Straße	ABCD 6—7
Feldwege 88, 90, 92, 94, 96, 98, siehe zwischen Huy-Chaussee und Friedhof	GH 3—5
Feldweg 268, 272, siehe an der Harzstraße	DE 10—11
Felsenkeller	H 18
Finckestraße	J 7
Fischmarkt	H 9
Franziskaner Straße	GH 9
Frauenhausa (am)	GH 8
Friedhof	H 5
Friedhof (am)	H 5—5
Friedrich-Heine-Platz	K 9
Friedrichplatz	JK 10—11
Friedrichstraße	JK 9

G	
Gartenstadt	CDEF 2—5
Gartenweg	G 10
Georgenstraße	H 7
Gerberstraße	H 8
Gerichtsstraße	L 8—9
Gleinstraße	HJ 7
Gneisenastraße	HJ 11—12
Gnesener Straße	MN 10—11
Göddenstraße	H 8
Goldbach (am)	JK 15
Goethestraße	G 12
Graudenzner Straße	M 10—11
Grauer Hof	F 8
Gröperstraße	H 6—7—8
Grudenberg	F 8—9

H	
Harzenbergstraße	K 10
Harmonistraße	EF 10—11
Harsleberstraße	H 9
Harzstraße	DE 11
Hasenflugstraße	H 12
Hauptmann-Loeper-Straße	HJ 10
Heinrich-Julius-Straße	H 9
Herbert-Norkus-Straße	HJ 14—15
Herbingsstraße	H 13—14
Hindenburgstraße	KLM 8
Hohenzollernstraße	HJ 11
Hoher Weg	H 8
Höhlenweg	H 17
Holzmarkt	H 9
Horst-Wessel-Straße	H 14—17
Hospitalstraße	H 6
Hühnerbrücke	F 8
Humboldtstraße	G 12—13
Huy-Chaussee	FG 1—5
Huystraße	FG 6

J	
Jägerstraße	FG 11
Johannesbrunnen	G 8
Johanneskloster	F 8
Johannestor (v. d.)	AB 12
Junkerstraße	L 13

K	
Kalkhüttenweg	JKLM 14
Kämmeckenstraße	J 8
Kanonenberg (am)	F 10

Katharinenstraße	H 7
Kattowitzer Straße	JK 13
Katzenplan	F 8
Kehrstraße	K 10 und N 8
Klein-Blankenburg	G 9
Klewizstraße	M 8
Klopstockstraße	FG 13
Kloster (am)	F 6—7
Knatterberge (am)	G 5
Kornstraße	J 8
Krebsscheere	H 9
Krumme Gasse	FG 8
Kuhgasse	J 8
Kühlinger Straße	J 9
Kulke (am)	H 7
Kulkstraße	H 7
Kürassiersstraße	JKL 11

L	
Lazarettstraße	L 10—11
Lerchenweg	B 1—2
Lichtengraben	H 8
Lichtwerstraße	J 8
Lieberkühnstraße	L 10—11
Lilienweg	C 1—2
Lindenweg	HJ 9
Lissaer Straße	JKL 13
Louis-Ferdinand-Straße	E 11—13
Lütichstraße	H 12—13
Lützowstraße	FG 14

M	
Mahndorfer Straße	BCD 7
Martinplan	H 8—9
Maybachstraße	KL 10
Memeler Straße	L 11
Meisenweg	AB 2—3
Micheishagen	J 8
Molkenmühle	M 18
Moltkestraße	H 10—11
Moritzkirche (h. d.)	H 7
Moritzplan	H 7
Mühlenweg	EF 7—8
Münze (h. d.)	HJ 9

N	
Nachtigallenweg	A 2
Nelkenweg	CD 1—2
Neuer Weg	J 9
Neustädter Kirchhof (am)	J 7
Nordweg	NO 9—10

O	
Ochsenkopfsstraße	H 7
Oehlerstraße	KL 9
Oststraße	L 11—13

P	
Paulsplan	J 8
Paulsstraße	J 8
Personenbahnhof (h. d.)	N 7—8
Petersilienstraße	J 8

Q	
Quedlinburger Chaussee	M 13—14
Quedlinburger Straße	KL 10—12
Quenstedter Straße (Kleie-)	HJ 5

R	
Rabanne	DE 8
Rathause (h. d.)	H 9
Richard-Wagner-Straße	KLMN 8—9
Richthaus (h. d.)	J 9
Ringstraße	NO 9
Ritterstraße	G 9
Ritzenbergstraße	H 10
Röderhöfer Straße	EF 6—7
Roonstraße	J 9—11
Rosenwinkel	F 8
Rosmarinstraße	G 9

S	
Saarstraße	H 14—15
Sackgasse	J 9
Sackplatz	J 9

S	
Sackstraße	J 9
Sargstedter Weg	BCDE 1—6
Schäfergasse	E 8
Schillerstraße	G 12
Schmiedestraße	GH 9
Schönerstraße	HJ 13
Schuhstraße	J 8
Schulstraße	G 9
Schützenstraße	JK 7—8
Schwalbenweg	AB 2
Sedanstraße	HJK 10
Seidenbeutel	F 7—8
Seitenstraße	LM 8
Seydlitzstraße	J 10—12
Sonntagsfeld (im)	F 14
Spiegelsberge	F 16
Spiegelsbergengweg	FG 12—16
Spiegelstraße	G 10—11
Spritzen (b. d.)	GH 7—8
Steinhof	F 8—9
Steinstraße	K 10
Sternstraße	DE 7—9
Sternwartenweg	H 18
Stiege (am)	H 8
Straßburger Straße	H 15
Südstraße	E 11
Südweg	NO 10

T	
Tanne (u. d.)	F 8
Tannenstraße	F 8—9

T	
Taubenstraße	GH 7
Theaterstraße	K 9
Thekenbergen (v. d.)	CD 15—19
Thierschwag	H 11
Thorner Straße	LM 10—11
Tiroler Straße	GH 15—16
Tränketer	G 8
Trillgasse	G 7—8
Tulpenweg	D 1—3

U	
Uhländstraße	GH 13

V

W

W	
Wassertor (am)	J 7
Wasserturmstraße	E 10
Wasserwerk (am)	BC 7
Wegeleber Straße	KLMNO 10
Wehrstedter Straße	JKL 7
Weiden (u. d.)	G 8
Weingarten	J 9
Wernigeröder Straße	EF 9—10
Westendorf	FG 9
Westerhäuser Straße	H 12—14
Wilhelmstraße	FG 9—10
Woort	J 8

Z	
Zeisigweg	AB 2
Zietenstraße	JKL 12
Zwicken	C 9

Sehenswürdigkeiten

A	
Alter Torturm am Wassertor	J 7
Architektur-Museum	G 8
Bismarckturm	D 15
Dom-Museum	H 8
Dompropsteigebäude	G 8—9
Franzö. Reform-Kirche	J 7—8
Gleims Garten	G 7
Gleimhaus	H 8
Kommission (Hauptzollamt)	H 9
Mausoleum	E 15
Museum (städt.) und Ferdinand Heine'sche Vogel-sammlung	H 8
Petershof	G 8
Ratskeller	H 9
Rathaus	H 9
Schloß Spiegelsberge mit großem Faß	F 16
Skagerak-Garten	J 7
Sportfeld	G 15—16
Stadt-Theater	K 9
Steizfuß am Holzmarkt	H 9

Denkmalier:	
Eicke v. Repkowdenkmal	L 9
Gleimdenkmal	G 7
Kehrendenkmal	F 9
Kriegerdenkmal IR 27	H 8
Kriegerdenkmal 1870/71	G 8
Gedenkstein für die Gefallenen des Lehrerseminars	F 9

Kirchen:	
Dom	H 8
Heil. Geist-Kirche und Hospital	G 9
Johanniskirche	G 9
Liebfrauenkirche	G 8
Luth. Kapelle (altluth.)	H 10
Martinikirche	H 9
Moritzkirche	H 7
Paulskirche	J 8
St. Andreaskirche (kath.)	G 9
St. Katharinenkirche (kath.)	H 8

Oeffentliche Gebäude

Amtsgericht (Petershof)	
Badeanstalt (städt.)	G 8
Cecilienstift	E 9
Feuerwache	H 9
Finanzamt	K 8—9
Hauptzollamt	H 9
Industrie- und Handelskammer	H 8
Kinderkrippe	F 7
Kreisleitung der NSDAP.	G 10
Kreissparkasse	H 9
Landgericht	L 9
Marie-Hauptmann-Stift	F 7
Markthalle	H 8
Polizeiverwaltung	G 8

Postamt	
Rathaus	H 9
Reichsbankstelle	G 9
Salvator-Krankenhaus	J 7
Siechenhof-Hospital	H 6
Sparkasse (städt.)	J 9
Staatl. Behördenhaus	F 9
Stadtbücherei und Lesehalle	G 8
Städt. Sommerbad	GH 14—15
Städt. Turnhallen	E 11
Tel.-Bauamt	F 9
Verkehrsverein Holzmarkt	H 9
Wöchnerinnenheim	J 7

Schulen:	
Gewerbl. Berufsschule	H 7
Hans-Schemm-Schule	F 8
Kaiserin-Auguste-Viktoria-Schule, städt. Oberschule für Mädchen	H 11
Knaben-Mittelschule	G 8—9
Mädchen-Mittelschule	G 9
Martineum, städt. Oberschule für Jungen I	G 8
Pestalozzi-Schule	G 10
Staatl. Domgymnasium	H 8—9
Städt. Oberschule für Jungen II	F 9
Taubstummenanstalt	G 10
Volksschule I	G 9
" II	H 6
" III	J 10—11
" IV	G 9

ULB Halle KS: A 11 2/14 M3 PPN: 252073274