

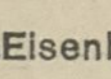
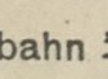

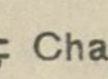
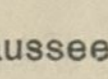
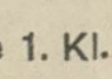


**WANDERKARTE
FRIEDRICHSBRUNN**

Maßstab 1:50000

 Eisenbahn
 Chaussee 1. Kl.
 Chaussee 2. Kl.
 Unterhalt. Fahrweg 1. Kl.
 Unterhalt. Fahrweg 2. Kl.
 Feld- und Waldweg
 Fußweg
 Schneisen.

Gesetzlich geschützt. Nachahmung (auch teilweise) wird gerichtlich verfolgt.



- Empfehlenswerte Ausflüge
von Friedrichsbrunn nach:**
- Viktorshöhe 2,8 km
 - Uhlenstein 4,5 "
 - Hexentanzplatz 6 "
 - Dambachhaus 4,5 "
 - Treseburg über weißer Hirsch 7 "
 - Treseburg durch Tiefenbachtal 6 "
 - Rottrappe über Schurre 12 "
 - Alexisbad 9 "
 - Sternhaus 8 "
 - Melseberg 14 "
 - Burg Falkenstein 23 "
 - Magdeburg 8,8 "
 - Waldkurhaus Hänichen 7 "
 - Josefshöhe 17,7 "
 - Thale 8 "
 - Georgshöhe 6 "
 - Bad Suderode 8 "
 - Lauenburg 6 "



Pharus-Plan. Urheberrechtlich geschützt.

Verlag: Pharus-Plan, Berlin N 54, Schwedter Str. 263

Kartolithographie und Druck: Pharus-Gutenberg, Berlin N 54

