

Kartensammlung

Altkt VI [3] 1 / 3

ÜBERSICHTSKARTE

VON

KLEINASIEN

BEARBEITET VON

Dr. ERNST FRIEDRICH.

Maßstab 1 : 2 500 000.

Mit 2 Nebenkarten und ausführlichem Register.

Preis: 1,50 Mark.


HALLE a. S.

VERLAG VON G. STERNKOPF

GEOGR. ANSTALT UND VERLAGSHANDLUNG.

1898.

Das Recht der Vervielfältigung und die Übersetzung in fremde Sprachen ist vorbehalten.



H 13



*Zum Professor Dr. A. Kirchhoff in Manuskript
gezeichnet von Max Meyer.*

Halle 4/5, Nov. 98.



ÜBERSICHTSKARTE

VON

KLEINASIEN

BEARBEITET VON

Dr. ERNST FRIEDRICH.

Maßstab 1: 2 500 000.

Mit 2 Nebenkarten und ausführlichem Register.

Preis: 1,50 Mark.

HALLE a. S.

VERLAG VON G. STERNKOPF


GEOGR. ANSTALT UND VERLAGSHANDLUNG.

1898.



Ar. 13





ÜBERSICHTSKARTE

KLEINASIEN

DR. ERNST FRIEDRICH

München 1880

Verlag von G. Neumann, Neudamm

Preis 1/2 M.

Verlag

Neudamm



Bemerkungen zur Karte von Kleinasien.

Kleinasien begrenzen wir in hergebrachter Weise (Reclus) im Osten etwa durch eine Linie: Golf von Iskenderun — Jasun Burun.

Das Litteraturverzeichnis führt nur neuere zusammenfassende Werke und neueste deutsche Arbeiten an; doch gibt es Hinweise auf ausführliche Litteraturangaben.

In den Angaben des Registers möchte Vollständigkeit erstrebt werden; doch ist der Bearbeiter sich bewusst, sie nicht erreicht zu haben und an die Mitarbeiterschaft der interessierten Kreise appellieren zu müssen; ergänzende oder berichtigende Mitteilungen zu dem Register wie zur Karte nimmt mit Dank entgegen der Bearbeiter Dr. Ernst Friedrich, Leipzig-Reudnitz, Heinrichstrasse 40 II.

Für denjenigen, welcher ausführliche Nachrichten sucht, enthält das Register Verweise auf das gute zusammenfassende Werk Cuinet, V.: La Turquie d'Asie (s. Litteraturverzeichnis) mit Angabe des Bandes und der Seitenzahlen z. B.: C. II 54—96.

Praktische Winke für die Reise in Kleinasien finden sich in den Reisebüchern, bei Diest, Hirschfeld, Sarre u. s. w. (s. Litteraturverzeichnis).

Die Schreibweise der Karte ist die deutsche, doch sind einige Eigentümlichkeiten der hergebrachten Schreibweise, die in der Aussprache nicht stören, beibehalten, z. B. das h am Ende des Wortes Dagh. Ch am Anfang einer Silbe ist wie im Worte „ach“ zu sprechen. Die Betonung haben die türkischen Worte fast ausnahmslos auf der letzten Silbe.

Kleinasien (in unseren Grenzen) umfasst das Wilajet Brussa (Chodawendighiar) mit den Sandschaks: Brussa, Ertoghrul, Kiutahia, (Afiun) Kara-hissar, Karassi; Wilajet Konstantinopel (zum Teil in der europäischen Türkei); Mutessarifat Ismid; Mutessarifat Bigha; Wilajet Smyrna mit den Sandschaks Smyrna, Saruchan, Aïdin, Denislü, Mentesche; Wilajet Dschesäiri-bahri-sefid (Archipel) mit den Sandschaks Rhodos, Chios, Mytilini, Limnos; tributäres Fürstentum Samos; Wilajet Kastamuni mit den Sandschaks Kastamuni, Boli, Sinob, Kanghri; Wilajet Trebisonde mit den Sandschaks Samsun (Dschanik) und Trebisonde; Wilajet Angora mit den Sandschaks Angora, Kirschehr, Jüsgad, Kaisarie; Wilajet Konia mit den Sandschaks Konia, Buldur, Tekke, Hamid-abad, Nigde; Wilajet Siwas mit den Sandschaks Siwas, Tokad, Amasia, Kara-hissar (Scharki); Wilajet Adana mit den Sandschaks Adana, Itschili, Kosan, Dschebel Bereket; Wilajet Aleppo mit den Sandschaks Aleppo, Marasch.

Die Ortsgrößen werden von den Reisenden sehr verschieden geschätzt; für unsere Karte sind im allgemeinen die Angaben von Cuinet massgebend gewesen; im besonderen vergleiche man das Register.

Telegraphenstationen für internationalen Dienst sind solche, welche neben der türkischen auch europäische Sprachen zulassen, für inneren Dienst solche, die nur die türkische Sprache gestatten.



Die gestrichelten Strassen sind entweder im Bau begriffen oder im Verlauf unsicher; in betreff der Strassen im allgemeinen ist zu bemerken, dass weder Chausseen noch „fahrbare“ Landwege immer durchweg fahrbar sind; der Reisende wird gut thun, sich nach dem Zustande der zu benutzenden Wege am Ort seiner Abreise näher zu erkundigen. Als fahrbar sind auf der Karte auch noch die Wege verzeichnet, die von den landesüblichen Arabas (zweiräderigen Karren) befahren werden.

Von den Schiffsverbindungen sind die Hauptlinien sämtlich eingetragen, von den Küsten-Schiffahrtslinien nur einige bekannte; zwischen den Inseln des Ägäischen Meeres und der Küste von Kleinasien findet reger Schiffverkehr statt, der dem Bearbeiter im einzelnen nicht bekannt ist (vgl. Murray's Hand-book Asia Minor, Index unter den einzelnen Häfen).

Erklärung griechischer und türkischer Worte: Ada = Insel, Aghatsch = Baum, ak = weiss, ala = bunt, Basar = Markt, Bel = Pass, böyük = gross, Boghas = Engpass, bos = grau, Burun = Kap, Dagh = Gebirge, Derbend = Pass, Dere = Thal, Diwan = Häuser- oder Dörfergruppe, eski = alt, gök = blau, Göl = See, Gümüş = Silber, güsel = schön, hagos = heilig, Hammam = Bad, Han, Chan = Herberge, Hissar = Schloss, Hidscha = Therme, Irmak = Fluss, Jaıla = Sommerdorf, jeni, jenidsche = neu, jeschil = grün, Kale = Burg, kara = schwarz, Kassaba = Burg, Kastro = Schloss, Köi = Dorf, Köprü = Brücke, kuru = trocken, kütschik = klein, kysyl = rot, Liman = Hafen, Maden = Mine, Nisi = Insel, Ören, Wiran = Ruine, Ösü = Fluss, Owa = Ebene, sary = gelb, Schehr = Stadt, Seraï = Palast, Su = Fluss, Tasch = Stein, Tekke = Kloster, Tepe = Hügel, Tschai = Fluss, Tus = Salz, ulu = gross, usun = lang.

Litteraturverzeichnis.


- Cuinet, Vital:** La Turquie d'Asie. Paris, Ernest Leroux. Tome I, 1890, 892 S. (Wilaj. Trebisonde, Erserum, Angora, Dschesairi-bahri-sefid [Archipel], Samos, Kreta, Wilaj. Siwas, Konia). Tome II, 1890, 884 S. (Wilaj. Adana, Aleppo, Mutessarifat Sor, Wilaj. Mamuret-ül-Asis, Diarbekr, Bitils, Wan, Mosul). Tome III, 1894, 781 S. (Wilaj. Bagdad, Bassorah, Smyrna, Mutessarifat Bigha). Tome IV, 1894, 716 S. (Wilaj. Brussa, Mutessarifat Ismid, Wilaj. Kastamuni, Konstantinopel). Mit Karten, die nicht viel wert sind. [Ausführliche Nachrichten. Auf dieses Werk (C.) ist im Register häufig hingewiesen.] Preis 30 Fr.
- Kannenberg, Karl:** Kleinasien's Naturschätze. Mit 31 Vollbildern und 2 Plänen. Berlin, Gebrüder Bornträger, 1897. 278 S. Preis gbd. 14 M.
- Grunzel, Joseph:** Die wirtschaftlichen Verhältnisse Kleinasien. Wien, Volkswirtschaftlicher Verlag Alexander Dorn, 1897. Mit einer Karte (Skizze). 63 S. Preis 2 M.
- Menz, R.:** Deutsche Arbeit in Kleinasien. Berlin, Springer, 1893. 117 S. Preis 1 M.
- Dernburg, F.:** Auf deutscher Bahn in Kleinasien. Berlin, Springer, 1893. 117 S. Preis 1 M.
- Meyers Reisebücher:** Türkei, Rumänien etc. 5. Aufl. Leipzig u. Wien, Bibliographisches Institut, 1898. Mit Karten und Plänen. Preis gbd. 7 M.
- Meyers Reisebücher:** Griechenland und Kleinasien. 4. Aufl. Leipzig u. Wien, Bibliographisches Institut. Mit Karten und Plänen. Preis gbd. 7 M.
- Murray's Hand-book** Constantinople, Brusa, and the Troad. London, John Murray, Albemarle Street, 1893. 166 S. Mit Karten und Plänen. Preis gbd. 7 sh. 6 d.
- Murray's Hand-book** Asia Minor, Transcaucasia, Persia, &c. Edited by Major-General Sir Charles Wilson. London, John Murray, 1895. [S. 1—191: Western Anatolia; 193—275: Eastern Anatolia (and Transcaucasia); 344—376: The Islands; 377—416: Index.] Mit Karten. Preis gbd. 18 sh.
- Ramsay, W. M.:** Impressions of Turkey during twelve years' wanderings. London, Hodder & Stoughton, 1897. Preis 6 sh.

- Naumann, Edmund:** Vom Goldenen Horn bis zu den Quellen des Euphrat. Mit 140 Illustrationen, 2 Karten der Anatolischen Bahn, einer topographischen Skizze im Text u. einer Übersichtskarte von Anatolien. München und Leipzig, R. Oldenbourg, 1893. [Reiseweg 1890: Üsküdar — Ismid — Sabandscha — Adabasar — Gewe — Ak-hissar — Isnik — Lefke — Gewe — Tarakly — Torbaly — Gewe — Lefke — Biledschik — Köplü — Inegöl — Brussa — Kirmasti — Susyghyry — Kepsud — Tschardy — Tawschanly — Kiutahia — Eskischehr — Meerschamminen — Pursakthal — Polatly — Angora — Denek Maden — Kirschehr — Mudschur — Hadschi Bektasch — Kaisarie — Talas — Seresek — Asisie — Görün — Derende — Malatia etc.] Preis kart. 20 M.
- Goltz (Pascha), C. Frh. v. d. —:** Anatolische Ausflüge. 460 S. mit 37 Bildern und 18 Karten. Berlin, Verein der Bücherfreunde, Schall & Grund, 1896. Preis 5 M.
- Hirschfeld, G.:** Aus dem Orient. Berlin, Allg. Verein f. deutsche Litteratur, 1897. 388 S. Preis 6 M.
- Sarre, Friedrich:** Reise in Kleinasien Sommer 1895. Berlin, Geographische Verlagsbuchhandlung Dietrich Reimer (Ernst Vohsen), 1896. Mit 76 Lichtdrucktafeln etc. u. mit einer Karte (1:300 000) von R. Kiepert. 210 S. [Reiseweg: Smyrna — Diner — Tschai — Ak-schehr — Ilgün — Konia — Akserai — Tus Göl — Süwerek — Doghan-hissar — Bejschehr — Egherdir — Isbarta — Buldur — Diner] Preis 16 M.
- Buresch, Karl:** Aus Lydien, epigraphisch-geographische Reise Früchte, herausgegeben von Otto Ribbeck. Leipzig, B. G. Teubner, 1898. 226 S. Mit einer Karte (1:500 000) von H. Kiepert. [Reiseweg 1888: Brussa — Jenischehr — Isnik — Gemlik — Ismid; Kordilio — Menemen; 1891: Tscheschme — Siwri-hissar — Smyrna; Kassaba — Mermere — Ak-hissar — Gördis — Demirdschi — Selindi — Kula — Alaschehr — Kassaba; Alaschehr — Kelles — Baliamboli — Baındyr — Tire — Aidin — Tire — Ödemisch; 1894: Maghnisa — Kassaba — Borlu — Adala — Menne — Kula — Selindi — Tokmak — Inei — Güne — Buladan — Inegöl — Alaschehr; Smyrna — Baındyr — Tire; 1895: Kassaba — Amedlü — Salihly; Parsa — Baındyr — Tire — Torbaly — Nif — Karoglania — Maghnisa; Mermere — Gördis — Simaw — Emed — Ejrigiös — Tschawdyr-hissar — Gedis — Uschak — Göbek — Inei — Buladan — Baliamboli — Ödemisch — Alaschehr] Preis 14 M.
- v. Flottwell:** Aus dem Stromgebiet des Qyzyl-Yrmak (Halys). Dr. A. Petermanns Mitteilungen, Ergänzungsheft Nr. 114, Gotha, Justus Perthes, 1895. Mit einer Karte (1:250 000) in 4 Blatt und 3 Skizzen im Text. 55 S. [Reiseweg: Angora — Jalym — Kula — Eskilib — Tossia — Hadschi-Hamsa — Osmandschik — Wesirköprü — Samsun — Bafra — Kapukaja — Aladscham — Tscheltek — Sinob — Bojabad — Tossia — Kanghri — Angora] Preis 5 M.
- Diest, Walther von — u. Anton, M.:** Neue Forschungen im nordwestlichen Kleinasien. Dr. A. Petermanns Mitteilungen, Ergänzungsheft Nr. 116, Gotha, Justus Perthes, 1895. Mit einer Karte (1:250 000) in 3 Blättern. 131 S. [Reiseweg: Haıdar Pascha — Ismid — Adabasar — Gewe — Gölbasar — In-hissar — Sakariathal Kujdschak — Tschalayk — Kaheh — Bejlik-aghyrköi; Angora — Maliköi — Bejbasar — Güdür — Schyklar — Ulu Tschai — Hanköi — Safranboli — Gereede — Dergene Diwan — Dewrek — Diwan Jenidsche — Dört Diwan — Boli — Torbaly — Gewe] Preis 8 M.
- Heberdey, Rudolf u. Wilhelm, Adolf:** Reisen in Kilikien (1891/92), Wien, in Commission bei Carl Gerold's Sohn, 1896. Denkschriften der Kaiserlichen Akademie der Wissenschaften in Wien, Philosophisch-historische Klasse. Bd. XLIV. Mit einer Karte (1:900 000) von H. Kiepert. 168 S. [Reiseweg: Adalia — Alaja — Selinti — Tschorak; Mersina — Tarsus — Adana — Karatasch — Missis — Jarschuat — Ajasch — Pajas — Iskenderun — Arsus — Osmanie — Kars-basar — Sis — Mersina — Selefke — Mut — Ermenek; Mara — Karaman — Konia — Ilgün — Ak-schehr — Tschai — Diner] Preis 13.70 M.
- Oberhummer, Roman:** Bericht über eine Reise in Syrien und Kleinasien. Mit einer Karte (1:500 000). Dr. A. Petermanns Mitteilungen, Gotha, Justus Perthes, 1897, S. 249—261 u. 280—288. [Reiseweg: Damaskus — Homs — Hamah — Aleppo — Beilan — Iskenderun — Pajas — Missis — Adana — Bosanti — Nigde — Malagob — Newschehr — Ürgüb — Awanos — Kaisarie — Sinasos — Arebsun — Kirschehr — Kysyl Irmak — Kotsch-hissar — Kaisarie] Preis (Heft XI u. XII 1897) 4 M.
- Diest, Walther von —:** Von Tilsit nach Angora. Dr. A. Petermanns Mitteilungen, Ergänzungsheft Nr. 125, Gotha, Justus Perthes, 1898. Mit 3 (sehr wertvollen) Karten (1:250 000) u. 2 Skizzen im Text. [Reiseweg S. 1—83: Konstantinopel — Derindsche — Baghtschedschik — Lefke — Köprü-hissar — Lefke — Wesirhan — Lefke — Inönü — Eskischehr — Alajund — Kümbet — Seıdi-Ghasi — Eskischehr — Bejlik-aghyrköi — Tschair-han — Dschabanoa Jaila — Angora; Adabasar — Funduklu — Armascha — Ismid; 84—90: Praktische Winke; 91—98: Oberhummer, Eugen: Bemerkungen zur Route Diner — Afun Karahissar] Preis 7 M.
- Naumann, E.:** Die Grundlinien Anatoliens und Centralasiens. Mit 2 Karten. Geogr. Zeitschrift. Herausg. von A. Hettner. II. Jahrg. 1. Heft. Leipzig, B. G. Teubner, 1896. S. 7—25. Preis d. Ztschr. halbj. (6 Hefte) 8 M.
- Goltz (Pascha), C. Frh. v. d. —:** Karte der Umgegend von Constantinopel (1:100 000). Berlin, Schall & Grund, 1897. Preis 4 M.
- Ausführliche Litteraturangaben finden sich in dem **Geographischen Jahrbuch** (seit 1866). Herausgegeben von Hermann Wagner. Gotha, Justus Perthes, und in den Geographischen Litteratur-Berichten in **Dr. A. Petermanns Mitteilungen** (seit 1855). Herausgegeben von Prof. Dr. A. Supan. Gotha, Justus Perthes.
- W. Ruge:** Neuere Forschungen in Kleinasien (Geogr. Zeitschrift). Herausgegeben von A. Hettner. III. Jahrg. S. 461—467) giebt eine Übersicht der wichtigsten für die Topographie des alten Kleinasien in Betracht kommenden Arbeiten seit 1891. Auch Naumann (s. ob.) giebt ein ausführliches Litteraturverzeichnis.

Ausser dem im Litteraturverzeichnis bereits aufgeführten Kartenmaterial wurde benutzt:

- Kiepert, H.:** Spezialkarte vom Westlichen Kleinasien. 15 Blätter. 1:250 000. Berlin, Dietrich Reimer (Hofer & Vohsen), 1892. Preis 30 M.
- Kiepert, H.:** Carte Générale des Provinces Européennes et Asiatiques de l'Empire Ottoman. II. édition entièrement corrigée. 1:3 000 000. Berlin, Dietrich Reimer, 1892. Preis 8 M.
- Kiepert, H.:** Nouvelle Carte générale des Provinces Asiatiques de l'Empire Ottoman. 1:1 500 000. Berlin, Dietrich Reimer, 1883 (1898). Chemins de fer d'après l'état de 1898. Preis 10 M.
- Diest, W. v.:** Von Pergamon über den Dindymos zum Pontus. 2 Karten 1:400 000. Dr. A. Petermanns Mitteilungen, Ergänzungsheft 94, Gotha, Justus Perthes 1889. Preis 6.40 M.
- Ruge's, Dr. Walther —** Reisen u. Aufnahmen in Klein-Asien 1890. Karten 1:250 000. Petermanns Geograph. Mitteilungen 1892, Taf. 17. Preis (Jahrgang 12 Hefte) 24 M.
- Hogarth, D. G. and Munro, I. A. R.:** Modern and ancient roads in Eastern Asia Minor. Mit 2 Karten 1:1 237 000 ca. und 1:3 700 000 ca. Royal Geographical Society. Supplementary Papers. Vol. III part 5. London, John Murray, 1893. Preis 5 sh.
- Paton and Myres:** Map of Part of Karia. 1:250 000. The Geographical Journal 1897, January.
- Munro, Anthony & Anderson:** Part of North Western Asia Minor. 1:500 000. The Geographical Journal 1897, February.

Die neuesten (1898) Karten v. Diest's wurden durch starke Korrekturen noch für Flussnetz und Bearbeitung, die Karte Kiepert's in Buresch's Werk nur noch für die Bearbeitung benutzt.



REGISTER.

Abkürzungen:

C. = Cuinet. Ag. d. D. P. O. = Agentur der Dette Publique Ottomane. T. R. = Tabak Regie. Banque I. O. = Banque Impériale Ottomane.

Erklärungen:

Poststation 1. Klasse ist eine solche, nach der Geldsendungen geschickt werden können und wo Postpferde zu haben sind.

- A.**
- Abad Dagh G 3
 Abbasili M 4
 Abdal Irmak M 2/3
 Abia E/F 4/5
 Abulliond, Ort D 3
 Abulliond Göl D 3
 [C. IV 74-75]
 Ach s. Asch
 Achyrköi D 6
 Achyron B 4
 Adabasar F 3
 24150 Ew. Ag. d. D. P. O. u. T. R. Jed. Montag grosser Markt. [C. IV 372-378]
 Adala D 5
 1500 Ew. [C. III 564]
 Adalia, Golf von- F/G 7
 Adalia F 7
 Ort, 25000 Ew. Zollamt, Ag. d. D. P. O. u. T. R. Banque I. O. Poststat. 1. Kl. Konsul. Vertretg.: Frankr., Griech., Ital., Pers. Schiffsbewegung: 1264 Sch. m. 98904 Tonnen. [C. I 859-865]
 Adana L 6/7
 Ort, 45000 Ew. Ag. d. D. P. O. u. T. R. Banque I. O. Poststat. 1. Kl. [C. II 38-40]
 Adana K/L 6/7
 Wilajet [C. II 1-108] u. Sandschak [C. II 35-62]
 Adelpia, Insel B 8
 Adramyti (Edremid) C 4
 6200 Ew. Ag. d. D. P. O. u. T. R. [C. IV 273-276]
 Adranos (Atarnos) D 4
 3000 Ew. [C. IV 157-159]
 Adranos Tschai D/E 4
 Adschemköi M 6
 Adschi-Pajam(-Badem) E 6
 1195 Ew. Ag. d. T. R. [C. III 639-642]
 Adschi-tus Göl E 6
 [C. IV 77]
 Aenos = Enos
 Afium Kara-hissar F 5
 17436 (Grunzel: 36998) Ew. Ag. d. D. P. O. u. T. R. Poststat. 1. Kl. [C. IV 238-241]
 Afsia = Aphisia
 Agha Liman, Rhede von Selefke I 7
 Aghiran L 3
 Aghlasun F 6
 Agnüssi, Insel B 5
 Agras F 6
 Agrida, Insel B 5
 Agyn I 6
 Ahatköi E 5
 Ahmar Dagh L/M 7
 Ahmedlü = Amedlü
 Ahmed Seraï L/M 2
 Aidindschik C 3
 3480 Ew. [C. IV 293-294]
 Aidin (-Güsel-hissar) C 6
 Ort, 36250 Ew. Ag. d. D. P. O. u. T. R. Banque I. O. Poststat. 1. Kl. Konsul. Vertretg.: Frankr., Griech., Grossbr., Ital., Östr.-Ungarn, Persien. [C. III 591-599]
 Aidin (-Güsel-hissar), Sandschak d. Wilajets Smyrna [C. III 578-613]
 Aidos Dagh H 3
 Aidos, Fluss u. Ort I 2
 Ainadschik C 3
 Aine Bazar = Inebasar
 Aine-göl = Inegöl
 Aintab N 6
 43150 Ew. Ag. d. D. P. O. u. T. R. Konsul. Vertretung: Frankr., Griech., Persien. [C. II 189-191]
 Aisma B 3
 Aistrati, Insel A 4
 Aiwardschik B 4
 1820 Ew. Ag. d. T. R. (?) Jeden Freitag grosser Markt f. Teppiche. [C. III 770-773]
 Aiwalik (Aiwalik) B 4
 20774 Ew. Zollamt, Ag. d. D. P. O. u. T. R. Poststat. 1. Kl. Banque I. O. u. Crédit Lyonnais. Konsul. Vertretg.: Frankr., Griech., Grossbr., Ital., Öst.-Ung. Schiffsbewegung 1893/94: 2432 Sch. m. 67679 Tonnen. [C. IV 268-271]
 Aiwalik Su G 6
 Aj s. Adsch
 Ajandun K 2
 Grosser Markt jährlich 27.-29. Juli
 Ajasch K 7
 Ruinen (Wilaj. Adana). [C. II 73]
 Ajasch L 7
 600 Ew., kl. Hafen (Wil. Adana). Ag. d. D. P. O. [C. II 107-108]
 Ajasch H 3
 Grösserer Ort (Wilaj. Angora) [C. I 284]
 Ajas-in F 5
 Ajasmand B 4
 Grösserer Ort
 Ajasoluk (-Tschirkindsche) C 6
 2793 (Meyer: 300) Ew., ungesund. Klima; d. Ort ist durch seinen Tabak berühmt. [C. III 498 u. 505]
 Ajer Bel M 6
 Ajyn-ojunu (-önü) K 2
 Jaïla, bei d. jährl. grosse Viehmärkte stattfinden.
 Ak-bunar F 4
 Akch s. Aktsch
 Ak Dagh (Brussa) D 4
 Ak Dagh (Hamid) F 5
 AkDagh(Jüsgad) L/M 4
 Ak Dagh (Karahissar) E/F 5
 AkDagh(Kiutahia) E 4
 Ak Dagh (Konia) H 7
 AkDagh(Mentesche) E 7
 Ak Dagh (Tekke) F 7
 Ak Dagh (Tokad) M 3
 Akdagh Maden L/M 4
 [C. I 301]
 Ak Denis = Agäisches Meer
 Ak Denis = El Bahra
 Ak Göl (b. Eregli) I 6
 Ak Göl (Ismid) F 2
 [C. IV 386]
 Ak Göl (Konia) G 5
 Ak Göl (Samsun) M 2
 Akh s. Ach
 Ak-hissar (Ismid) F 3
 1438 Ew. [C. IV 397-399]
 Ak-hissar (Saruchan) C/D 5
 12000 Ew. Ag. d. D. P. O. u. T. R. [C. III 548-552]
 Akir Tschai Göl = Bafi Göl
 Ak-jasy F 3
 800 Ew. [C. IV 380-381]
 Akkar Dagh M/N 6
 Akkar Tschai F 5
 Ak-kilissa H 6
 Ak-köi F 3
 Ak-liman L 1
 Akrek, Fluss u. Ort M 5
 Ak-schehr G 5
 6-8000 Ew. [Sarre] Ag. d. D. P. O. u. T. R. ? Poststat. 1. Kl.
 Ak-schehr Göl G 5
 Akseki = Basardschik (?) G 7
 Akserai K 5
 2500 Ew. [Sarre] Ag. d. D. P. O. u. T. R. ?
 Ak-su, Ort E 3
 Ak Su (z. G. v. Adalia) F 6
 Ak Su (z. Tosanlü Su) M 3
 Ak Su (z. Dschihan) M/N 6
 Ak Tennis = El Bahra
 Ak Tschai (z. Böjük Menderes) D 6
 Ak Tschai (z. Dewrikan Irm.) I 2
 Aktschai, Hafen von Adramyti B 4
 Zollamt. Schiffsbeweg. 1892/93: 677 Schiffe mit 24461 Tonnen
 Aktschal Dagh H 7
 Aktscheh = Attscha
 Aktsche-schehr (Boli) G 2
 1943 Ew., kl. Hafen [C. IV 529]
 Aktscheschehr (Konia) I 6
 Alacham = Aladscham
 Ala Dagh (b. Boli) G/H 3
 Ala Dagh (b. Konia) G/H 6
 Ala Dagh (b. Nigde) L 6
 Ala Dagh Su G 3
 Aladscha, gröss. Ort K 3
 Aladscha-han N 4
 Aladscham L 2
 ca. 1500 Ew. (300 Häuser) [C. I 116 u. Flottw. S. 48]
 Alaghyr Tschai F 7
 Alaja s. auch Aladscha
 Alaja G/H 7
 ca. 5000 Ew. Ag. d. D. P. O. u. T. R. ? Schiffsbeweg. 1889/90: 691 Schiffe mit 61815 Tonnen. [C. I 867 bis 870]
 Alajund, Bahnstation F 4
 Ala-kilisse I 7
 Alan Dagh L 3
 Alapli, Fluss u. Ort G 2
 Alara Kale G 7
 Alara Tschai G/H 7
 Ala-schehr D 5
 22000 (Meyer: 7000) Ew. Ag. d. D. P. O. u. T. R. [C. III 570-575]
 Alata H 7
 Alata Su K 7
 Alätsata, gröss. Ort B 5
 Alatscham Dagh D 4
 Alaya = Alaja
 Albistan N 5
 6500 Ew. [C. II 240-242]
 Alexandrette = Isken-derun
 Ali-Agha B 5
 Salzgewinnung
 Alibej I 4
 Ali-Demirdschik C 4
 Alimetaria, Insel E 7
 Alimnia, Insel C 7
 Alma Dagh M 7
 Almassen(Elmasen) H 6
 Aloni, Insel C 3
 Alpuköi, 500 Ew. F 4
 Altyntasch E/F 4
 Amasia, Sandschak d. Wilaj. Siwas L/M 3
 [C. I 738-774]
 Amasia L/M 3
 Ort, 30000 Ew. Ag. d. D. P. O. u. T. R. Postst. 1. Kl. Konsul. Vertretung: Deutschl. [C. I 741-745]

- Amasra H 2
3629 (Diest: 1000) Ew.
Zollamt. Ag. d. D. P. O.
u. T. R. Schiffsbeweg.
1892/93: 592 Schiffe mit
29645 Tonnen. [C. IV 518
bis 519]
- Ambanas F 5
- Ambararassi I 6
- Ambarassi N 5
- Ambonas C 7
- Amedlü (Ahmedlü) C 5
- Amorgopula, Insel A 7
- Amorgos, Insel A/B 7
- Anadoli-hissar = A.-h.
E 2
[C. IV 629]
- Anadoli Kawak E 2
- Anaku (Inegi) K 5
460 Familien
- Anamas Dagh G 6
- Anamur, Kap H 7/8
- Anamur-kalessi H 7
Hafen. Ag. d. D. P. O. u.
T. R. Schiffsbewegung
1889/90: 355 Sch. m. 32001
Tonnen. [C. II 83-84]
- Anáphi, Insel A 7
- Anasu, Fluss C 2/3
- Anderin, Kasa d. Sand-
schak Marasch,
Hauptort Geben
- Andifilo (Antifilo) E 7
Hafen. [C. I 874-875]
- Andrias = Enderes
- Andya F 6
- Angelochori B 3
- Angora H 4
Ort, 27825 Ew. Poststat.
1. Kl. Ag. d. D. P. O. u.
T. R. Banque I. O. Kon-
sul. Vertretg.: Grossbr.,
Persien. [C. I 279-283]
- Angora G/I 4
Wilajet [C. I 245-343]
u. Sandschak [C. I 277
bis 291]
- Antaki M 7
23550 Ew. Ag. d. D. P. O.
u. T. R. Konsul. Ver-
tretg.: Deutschl., Frkr.,
Grossbr., Pers., Span.
[C. II 193-198]
- Antifilo = Andifilo
- Antigoni D/E 3
Insel u. Ort. [C. IV 684
bis 687]
- Antimachi B, C 7
- Antiochia = Antaki
- Anti Psara, Insel A 5
- Antitaurus, Geb. L/M 5
- Antonio, Hafen von S.-
= Mudhros Bai
- Apa E 6
- Aphisia, Insel C 3
- Arablar I 3
50 Hsr. [Flottw. S. 50]
- Arab-ören F 4
- Araplü L 5
- Aratsch I 2
11605 Ew. [C. IV 482-484]
- Aratsch Tschai I 2
- Archangelos D 7
- Arebsun K 5
ca. 5000 Ew. (Oberhum-
mer: 800 Hsr.) Ag. d. D.
P. O. u. T. R.?
- Argäus = Erdschiasch
- Arkassos C 8
- Arki, Insel B 6
- Arküt-han G 5
- Armascha F 3
1500 Ew. Wallfahrts-
ort; Hauptpilgerzug in
der 2. Septemberwoche
(7000 Wallfahrer)
- Armathia, Insel B 8
- Armuddschyk C 4
- Armudli D 3 u. D/E 3
- Arslan Bel M 6
- Arsanly E 4
- Arslanbey = Arsl. F 3
2800 Ew. [C. IV 364]
- Arslanlar E/F 5
- Arsus L 7
Ag. d. D. P. O.
- Artaki (Erdek) C 3
6462 Ew. Zollamt. Ag.
d. T. R. [C. IV 276-283]
- Artik Owa M 3
- Arud Dagh H 2
- Asaplü N 6
- Asariköi G 5
- Aschaâ-Nasilli s. Nasilli
- Ascha Tschil G 5
ca. 1500 Ew. (300 Häus.)
- Aschehr Dagh N 6
- Aschode, gross. Ort N 5
- Asisie = Muslidsche
(Kara-hissar) G 4
1320 Ew. Ag. d. T. R.
[C. IV 247-248]
- Asisie (Siwas) M 5
1600 Ew. [C. I 699-702]
- Askinos, Insel C 7
- Aspri Thalassa = Ägäi-
sches Meer
- Assarlükaja H 4
- Assi Jüsgad I 4
- Astropaliá = Astypalaia
- Astypalaia B 7
Insel u. Ort. [C. I 440
bis 442]
- Atáiro, Berg C/D 7
- Atarnios = Tschan-
darli
- Atarnos = Adranos
- Atlas G/H 5
- Atlas Dagh M 5
- Atrasan-Bai F 7
- Attscha (Akscheh) D 6
Ag. d. T. R.
- Awa, Fluss E 2/3
- Awanos K 5
ca. 5000 Ew. (1000 Hsr.)
Kasahauptort
- Awdschilar B 4
- Awgonisi, Insel B 8
- Awlan Göl F 7
- Awowa, Kap F 7
- Ay s. Aj
- Azizije = Asisie
- B.**
- Baba Burun (Ägäisch.
Meer) A/B 4
- Baba Burun (Schwar-
zes Meer) G 2
- Baba Dagh (Boli) G 2
- Baba Dagh (Denislü) D 6
- Baba-kalessi, Fort A/B 4
- Bachschisch = Bak-
schisch
- Badem-aghatsch F 6
- Badschi H 4
- Bafi Göl C 6
- Bafra L 2
6000 (6500) Ew. Ag. d.
T. R. [C. I 115-117 u.
Flottw. S. 48]
- Bafra Burun L 2
- Baghludscha F/G 4
- Bagtsche M 6
3000 Ew. [C. II 104]
- Bagtschedschik E 3
ca. 10000 Ew. [C. IV
367-368]
- Bahadurköi N 3
- Baïndir (Kastamuni) H 3
Grosser Ort
- Baïndyr (Smyrna) C 5
9625 Ew. Ag. d. D. P. O.
[C. III 511-513]
- Bairamitsch B 4
1250 Ew. Ag. d. D. P. O.
Jed. Mittwoch Teppich-
markt. [C. III 765]
- Bairköi B 3
- Bajad F 5
1530 Ew. [C. IV 248]
- Bajad Su F/G 4/5
- Bajamly G 6
- Bakir Dagh L 5
- Bakschisch F 4
- Bakyr C 4
- Bakyr-Tschai C 4
- Bala-his-ar G 4
- Balania D 6
- Balat D 4
3375 Ew. [C. IV 267]
- Balch Dagh M 6
- Balia Maden C 4
Mine silberhalt. Bleis.
[C. IV 17-18]
- Baliamboli D 5
- Bali Dagh I 2
- Balikesser C 4
13118 Ew. Ag. d. D. P.
O. u. T. R. Poststation
1. Kl. Konsul. Vertr.:
Deutschl. [C. IV 262-267]
- Balkis G 7
- Baltschik-hissar G 4
- Balük-kojundschi H 4
- Banas Tschai E 5
- Bardaktschi F 4
- Barla (Hamid) F 5
- Barla (Tekke) G 6
- Barsema L 5
- Bartin H 2
8677 (Diest: 12000) Ew.
Ag. d. D. P. O. u. T. R.
Zollamt. Schiffsbeweg.
s. Güseldsche-hissar [C.
IV 516-520]
- Bartin Tschai H 2
- Basardschik (Erto-
ghrul) E 3/4
4139 (Humann 600) Ew.
[C. IV 173]
- Basardschik (Marasch)
N 6
900 Ew. Ag. d. T. R. [C.
II 245-246]
- Basardschik = Akseki?
(Tekke) G 7
1500 Ew. (?) Ag. d. D. P.
O. u. T. R. [C. I 866-67]
- Basarköi E 3
1600 Ew. Ag. d. D. P. O.
u. R. T. [C. IV 145-147]
- Basch-han I 4
- Baschköi H 7
- Baschmakdschi K 6
- Basri (Bassera) H 4
- Batmantasch M 3
- Baulo G 6
- Baulus = Bolus
- Baurdy F 5
- Bazar s. Basar
- Behram-schah = Tusla
- Beilan M 7
4200 (Oberh. 2100) Ew.
Poststat. 1. Kl. [C. II
221-223]
- Beilik-aghir = Bejlik
aghyrköi
- Beinam = Binam
- Beirut Dagh = Berut D.
- Bejbasar G 3
ca. 15000 Ew. Poststat.
1. Kl. [C. I 285-286]
- Bejidsche D 4
- Bejköi (Afiun Kara-
hissar) F 5
- Bejköi (Boli) G 3
- Bejkos E 2
4363 Ew. [C. IV 692-697]
- Bejlik-aghyrköi G 4
- Bejlik-kischla F 3
- Bejlik-köprü G 4
- Bejschehr G 4
ca. 3000 Ew. (Sarre: 600
Häuser). Ag. d. D. P. O.
u. T. R.?
- Bejschehr Göl G 6
- Bel-bunar Dagh F/G 4
- Bel Dagh M 3
- Beldigas (Belgeas) G 6
- Beldschemisa F 5
- Bereket, Dschebel-i-
Sandschak d. Wila-
jets Adana L/M 6
[C. II 93-108]
- Bereketli Maden K 6
- Bergas = Bergos B 3
(Bigha)
- Bergas (Brussa) D/E 3
Zollamt. Ag. d. D. P. O.
u. T. R.
- Berghama C 4
14502 (Meyer: 18000) Ew.
[C. III 471-478]
- Berut Dagh M 5
- Besch-ada (Chelidonia-
Ins.) F 7
- Beschik (Besika, Be-
schikler) Bai B 4
- Besne N 6
- Beuyuk = Böyük
- Bey = Bei u. Bej
- Beyat = Bajad
- Bicher = Bitcher
- Bigeni M 3
- Bigha (Boghas-schehr)
C 3
10000 Ew. Im Juni jährl.
6 Tage gross. Markt im
Anschluss an d. Markt
v. Tschan-Basarköi. [C.
III 752-758]
- Bigha, Mutessarifik
B 3 4
[C. III 687-773]
- Bigha Tschai = Tschan
Tschai
- Bighaditsch D 4
3162 Ew. Ag. d. T. R.
[C. IV 295-297]
- Biledschik E 3
10519 Ew. Poststat. 1. Kl.
[C. IV 168-170]
- Billara D 6
- Binam H 4
- Binbir-kilisse I 6
- Binboa Dagh M 5
- Birge D 5
- Bithynien, Lsch. E/G 3
- Bitscher G 4
- Bodrum = Budrum
- Bogadich = Bighaditsch
- Böyük Arablar N 6
- Böyük Bunarbaschi B 4
- Böyük Delik M, N 5
- Böyük Dere, Ort D/E 2
- Böyük Jürükköi D 5
- Böyük Menderes C 6
- Böyük Nasilli = Nasilli
- Böyük Su H 3
- Böyük Tepeköi B 3
Therme
- Böyük Tschekmedsche
D 2/3
- Böyük Tschobanlar F 5
- Bogdscha Adassi =
Tenedos
- Boghas-Adassi = Anti-
goni
- Boghas-hissar M 3
- Boghasköi 150 Hsr. K 4
- Boghaslajan L 4
8000 Ew. [C. I 300]
- Boghas-schehr = Bigha
- Boidemne D 5
- Bojabad K 2
6000 Ew. Ag. d. T. R.
Gross. Markt jed. Mon-
tag. [C. IV 585-588 u.
Flottw. S. 49]
- Bojados D 2
- Bojalik K 4
Kurdendorf, 292 Ew. [C.
I 336]
- Bojaly H/I 6
- Boli (Bolu) G 3
10796 Ew. Ag. d. D. P. O.
u. T. R. Postst. 1. Kl.
[C. IV 507-511]
- Boli, Sandschak d. Wi-
lajets Kastamuni
G/H 2/3
[C. IV 493-538]
- Boli Dagh G 3
- Boli Su G, H 2/3
- Bolivadin = Bulawadin
- Bolu = Boli
- Bolus M 3
- Bor K 6
Gröss. Ort. Ag. d. D. P.
O. u. T. R.?
- Borlu D 5
- Borlu Dagh F 5
- Bosan G 4
- Bosanköi G 4
- Bosanti K 6
- Bosanti Tschai K 6
- Bos Burun D 3
- Bos Dagh (Denislü) E 6
- Bos Dagh (Kiutahia) F 4
- Bos Dagh (Konia) H 5
- Bos Dagh (Saruchan) D 5
- Bos Dagh (Smyrna) B 5
- Bosdoghan D 6
- Bosjök = Bos-öjök
- Boskir = Siristat
- Bos-öjök E/F 4
Eisenb.-Stat.
- Bosola Dagh H 6
- Bosporus E 2
Meeresstrasse

- Bostanköi I 2
 Bostapa K 4
 Bos-tepe Burun L 1
 Bosuk Dagħ K 4
 Boy s. Boj
 Boz s. Bos
 Braslio (Praslio) C 3
 Brussa E 3
 76303 Ew. Ag. d. D. P. O. u. T. R. Zollamt. Banque I. O. Konsul. Vertr.: Dtschl., Frkr., Grossbr., Öst.-Ung. Thermen [C. IV 30-35]. Bahn Mudania-Brussa [C. IV 80-81]. Verläng. üb. Tschitli n. Bos-öjü k konzessioniert [C. IV 119-141]
 Brussa (Chodavendighiar), Wilajet [C. IV 1-299]
 Brussa, Sandschak des Wilajets Chodavendighiar (Brussa) D/E 3/4 [C. IV 110-159]
 Budania G 6
 Budrum (Kosan) M 6
 Ruine
 Budrum = Bodrum (Mentesche) C 6
 6000 Ew. Zollamt. Ag. d. D. P. O. u. T. R. Schiffsbeweg. 1891/92: 1609 Sch. m. 30531 Tonnen. [C. III 662-665]
 Budscha C 5
 Sommerfrische f. Smyrna [C. III 469]
 Budschak F 6
 Buladan D 5
 9700 Ew. Ag. d. D. P. O. u. T. R. [C. III 636-639]
 Bulahassan G 6
 Bulaïr = Plagiari
 Bulamas H 6
 Bulatly (Teskiri) E 6
 Bulawadin F/G 5
 8135 Ew. [C. IV 241-244]
 Buldur (Burdur) F 6
 Grosse Stadt. Ag. d. D. P. O. u. T. R. Poststat. 1. Kl. [C. I 845]
 Buldur, Sandschak d. Wilajets Konia [C. I 842-845]
 Buldur Göl F 6
 Bulghar Dagħ K 6
 Bulghar Maden K 6
 Bulgurluk K 6
 Bulumia H 6
 Bunarbaschi (Bigha) B 4
 Bunarbaschi (Konia) H 5
 Burdur = Buldur
 Burgas-Adassi = Antigoni
 Burgunta C 8
 Burnabad (Burnowa) C 5
 12000 Ew. (?) Sommerfrische für Smyrna [C. III 469]
- C.**
 C. s. auch H. u. K.
 Cavaliere, Kap I 7
 Ch s. K, Sch. u. Tsch
 Chaden H 6/7
 Chaladran H 7
 Chalkalü D 2
- Chalki = Charki
 Chalki (Marmara-Meer) E 3
 Ins. u. Ort [C. IV 675-82]
 Chamilonisi, Insel B 8
 Chan s. Han
 Chanet-kalessi, Insel N 2
 Changra = Kanghri
 Chansir Dagħ M 4/5
 Charki C 7
 Ins. [C. I 404-405]
 Charshanba = Tscharschamba
 Chatyn-han = Katynhan
 Chatyn-seraj H 6
 Grosses Dorf
 Chelidonia (Besch-ada) Insel F 7
 Chersonesos, H.-I. B 3
 Chios, Insel u. Sandschak d. Wilajets Dschesairi-bahri-sefid A/B 5 [C. I 406-448]
 Chodavendighiar = Brussa, Wilajet
 Chonas (Honas) E 6
 Chonas-Dagħ E 6
 Chorsum E 6
 Chora (Amorgos) A/B 7
 Chora (Samos) B 6
 Chora (Samothraki) A 3
 Christos A 3
 Churman Su M 5
 Chyrka Dagħ K 5
- D.**
 Dadaï (Tataï) I 2
 3013 Ew. [C. IV 487-490]
 Dadaï Tschai I 2
 Dadia C 7
 Dalaman D 7
 Dalaman-Tschai D/E 6/7
 Dalian D 7
 Unges. Ort [C. III 674]
 Dambalan H 7
 Dardanellen (Hellespont), Meeresstr. B 3
 Dardanellen, Ort = Kale Sultanie
 Darendе = Derende
 Dargut G 5
 Daridsche E 3
 [C. IV 690-691]
 Darumlar F 6
 Dawas, Kale- D 6
 [C. III 634-636]
 Dawras Dagħ F 6
 Dede Aghatsch A/B 3
 Wichtiger Hafen
 Dede Dagħ L 7
 Dedemköi H 6
 Dedenin N 5
 Delidsche Irmak K 3/4
 Delik Dagħ F 7
 Deliklitasch E 4
 Deliler D 5
 Deli Tschai (z. Tosanlü Su) M 3
 Deli Tschai (z. G. v. Iskenderun) M 7
 Dembre F 7
- Demirdschi (Saruchan) D 4
 3000 Ew. Ag. d. T. R. [C. III 559-561]
 Demirdschi Dagħ D 4
 Demirdschiköi (Denislü) E 5
 Demirdschiköi (Tekke) F 7
 Demirkapu C/D 4
 Boracit-Mine [C. IV 191]
 Demirlü N 3
 Demirtasch (Demirdesch, Timurtasch) E 3
 Seidenindustrie
 Denek Maden I 4
 1782 Ew. [C. I 337-338]
 Denislü E 6
 Ort, 16917 Ew. Ag. d. D. P. O. u. T. R. Poststat. 1. Kl. [C. III 622-628]
 Denislü, Sandschak d. Wilajets Smyrna D/E 6 [C. III 614-642]
 Derbend A 3
 Derdschine = Dere-Tschine
 Derende (Darendе) N 5
 1300 Ew. Ag. d. D. P. O. ? [C. I 693-695]
 Dere-Tschine (Derd-schine) G 5
 Grosses Dorf
 Dergene Diwan G/H 2
 Derindsche E 3
 Hafendepot d. anatol. Bahn, ausgezeich. Hafen
 Dermil E 6
 Dewedschi Bunaryny Salzsee H/I 5
 Dewedschi Dagħ L/M 3/4
 Dewelü Kara-hissar L 5
 [C. I 320-321]
 Dewrek H 2
 1800 (Diest: 2000) Ew. [C. IV 535-538]
 Dewrek Tschai I 3
 Dewrend G 5
 400 Häuser
 Dewrend Dagħ H/I 2
 Dewrikian Irmak I 2
 Dhenüsa, Insel A 6
 Didschiras F 3/4
 Dikeli B 4
 3000 Ew., als Hafen von Berghama von Bedeutung. [C. III 477-478]
 Dikmen Dagħ F 3
 Dimetoka C 3
 7000 Ew.
 Dimetoka Su = Kodschabaschi Dere
 Dimina, Insel B 6
 Diner F 5
 [C. IV 246]
 Dinorna H 6
 Dipoilas Dagħ G 6
 Diwan Jenidsche H 2
 Diwle I 6
 Döngel M 6
 Dört Diwan G 3
 Doghandschiköi C 3
 Doghan-hissar G 5
 m. einigen Tausend Ew. (Sarre)
- Dogla E 5
 Dolaman Dagħ M 6
 Domba Owa F 5
 Dschabanoa Basar H 3
 Dschabanoa Jaila H 3
 Dschabanoa Tschai H 3
 Dschanik, Lsch. u. als Sandschaksname = Samsun N 3
 Dschebel el-Akra L/M 8
 Dschebel-i-Bereket s. Bereket
 Dscherlawok L 5
 Grosses Dorf
 Dschesairi-bahri-sefid, Wilaj. d. Archipels. Sandschaks: Rhodos, Chios, Mytilini, Lemnos [C. I 345-528]
 Dschewad Oghlu-han I 2
 Dschewis Dere N 2/3
 Dschidde H I 2
 2510 Ew. Haf. Ag. d. D. P. O. [C. IV 490-492]
 Dschihan, Fl. M 6 u. L 7
 Dschimowassi B/C 5
 Dschirab E 3
 Dschümdikian Dagħ F/G 4
 Dülgerler H 6
 Dümbelek Dagħ K 6
 Düsaghatsch F 5
 Düsdsche G 3
 1586 Ew. Ag. d. T. R. Poststat. 1. Kl. [C. IV 527-532]
 Dütmen, Berg L 2
 Düwer (Afium Kara-hissar) F 4
 Düwer (Mentesche) E 7
 Dumandschi L 3
 Dumanidsch Dagħ E 4
 Dumanidsch-hissar E 4
 Chromminen
 Duraghan L 2
 ca. 4000 Ew. [C. IV 586]
 Duran Dagħ H 2
 Duver = Düwer
 Duzjeh s. Düsdsche
- E.**
 Eber (Iper) Göl G 5
 [C. IV 77]
 Edindschik = Äindinschik
 Edremid = Adramyti
 Edsche Göl C 3
 Eflatun bunar G 6
 Efteni Göl F/G 3
 Egherdir F 6
 einige Taus. Ew. (Sarre). Ag. d. D. P. O. u. T. R. ?
 Egherdir Göl F 6
 Egri Su K/L 4
 Ejrigiös E 4
 Geb. u. Ort. Ag. d. T. R.
 Ejrigiös Tschai D/E 4
 Ekidschik M 4
 El Bahra M 7
 El-Bistan = Albistan
 Eldschik Dagħ E 7
 Elkas Dagħ I/K 2/3
 Ellibasch I 7
- Elma Dagħ H I 4
 Elmaly E/F 7
 3-4000 Ew. Ag. d. D. P. O. u. T. R. ? [C. I 864-865]
 Elmaly Dagħ (Kanghri) K 3
 Elmaly Dagħ (Kiutahia) F 4
 Elmasen = Almassen
 El-oghlu M 6
 Elymbos C 8
 Emed E 4
 Emir-Ali Adassi = Kalolimni
 Emir Dagħ (Amasia) L 3
 Emir Dagħ (Konia) G 5
 Emirlik K 2
 Enai = Esine
 Enderes (Andrias, Andres, Su-Scheiri) N 3
 2000 Ew. Ag. d. D. P. O. ? [C. I 794-796]
 Eneghil L 5
 Engüri = Angora
 Engüri Su H 4
 Enif Owa G 6
 Enos (Aenos) A/B 3
 Epivatos = Bojados
 Eran Dagħ G/H 3
 Erbaa = Herek
 Erbel-Dagħ E 7
 Erdek = Artaki
 Erdemlü K 7
 Erdschiasch (Argäus), Berg L 5
 Eredschik M 5
 Eregli (Boli) G 2
 6274 Ew. Ag. d. D. P. O. u. T. R. Berühmte Kohlenminen v. Er. [C. IV 420-423 u. 512-516]
 Eregli (Europ. Türkei) C 3
 Eregli (Konia) I 6
 10000 Ew. (Wilson). Ag. d. D. P. O. u. T. R. ? Postst. 1. Kl.
 Erenköi B 3
 Ag. d. D. P. O.
 Eresos A 4
 Erikliköi K/L 2
 Erine D 7
 Erkelet, gr. Dorf L 5
 Erkenes, Fluss M/N 6
 Ermenek H 7
 6430 Ew. Ag. d. T. R. [C. II 77-78]
 Ermeniköi N 3
 Ermeni-Sölös E 3
 4700 Ew. [C. IV 146]
 Ernes Dagħ E 7
 Ertoghul, Sandschak d. Wilajets Brussa E/F 3 4 [C. IV 160-190]
 Eschekli = Ischikli
 Eschen Tschai E 7
 Eschler Dagħ E 6
 Eschme = Tokmak
 Esine (Ine, Enai) B 4
 1750 Ew. Ag. d. D. P. O. Jeden Montag grosser Markt f. Teppiche. [C. III 763-770]
 Eski Adalia G 7
 Eski Anamur H 7/8

- Eski Andawal K 6
Eski-bag = Üsküb
Eski Basar N 3
Eskidsche Fotscha B 5
6137 Ew. Ag. d. T. R. Salz-
lager d. D. P. O. aus d. „Salinen v. Fotscha“:
Tscham-alti, Ada-tepe, Panaja
Burun, Aliagha, Tschandarli,
Scalanowa. Schiffsbeweg. 1891/92:
2735 Sch. m. 81691 Tonnen
[C. III 478-485]
Eski II I 5
ca. 1500 Ew.
Eskilib (Iskeleb) K 3
10611 Ew. Ag. d. D. P. O. [C. IV
479-481]
Eskischehr F 4
19023 Ew. Ag. d. D. P. O. u. T. R.
Postst. 1. Kl. [C. IV 208-214]. Meer-
schaumgruben v. E. [C. IV 20-23]
Euren s. Oren u. Wiran
Ewdschilar (Angora) I 4
Ewdschiler (Afün Kara-hissar) E 5
Ewerek L 5
4-5000 Ew. [C. I 321]
Ewkere Dagh L 3
Ewlia Dagh M/N 3
Ewstratios, Insel A 4
Eyret F 5
Ez s. Es
- F.**
- Fakas I 1
Farasch L 6
Fasillar G 6
Fatisa, Bai u. Ort N 2
[C. I 114-115]
Feke L 6
800 Ew. [C. II 96-97]
Ferakdin L 5
Feredschik B 3
Ferek L 5
Ferikse H 7
Fertek K 6
Filadar (Filandar?) E 3
durch Weintrauben berühmt
[C. IV 49]
Filius H 2
Fluss u. kl. Hafen
Fineka F 7
3000 E. Rhede. [C. I 865]
Fineka-Bai F 7
Fisandin I 6
Fistikli D 3
Fotscha s. Eskidsche- u. Jenidsche-
Freneli C 4
Frenk C 4
Therme [C. IV 44]
Fündük M 5
Fughla F 6
Funduklu F 3
3000 E. Griechenkolonie
Furnas E 7
Furnus M 6
- G.**
- Gaban = Geben
Galata B 3
Galatien, Lsch. G/K 3/4
Galimi C 3
- Gallipoli B 3
30000 Ew. Österr.-Ung. Konsularag.; als Hafen nicht bedeutend
Gamis N 4
Gangra = Kanghri
Ganos C 3
Garebusa, Insel F 7
Geben (Keban) M 6
1500 Ew. [C. II 243-244]
Gebren Tschaï E/F 6
Gebse E 3
6030 Ew. [C. IV 687-690]
Geden, Lsch. N 3
Gedis (Ghedos) E 4
5926 Ew. Ag. d. T. R. Poststat. 1. Kl. [C. IV 220-221]
Gedis-Tschaï B/D 5
Gegbüse = Gebse
Geiveh = Gewe
Gejik Dagh G 7
Gelembe C 4
Gelendos F 5
Gelwere K 5
Gemerek = Gömerek
Gemlik E 3
5147 Ew. Seearsenal m. gross. Werften. Hauptzollamt. Ag. d. D. P. O. u. T. R. Kons.-Vertretg.: Griech. [C. IV 141-144]
Geneli Owa F 5
Gerede H 3
4000 Ew. Ag. d. D. P. O. u. T. R. Postst. 1. Kl. [C. IV 523-527]
Geremi L 5
Gerenis-Tschaï E 6
Gerisch G 3
Germir = Kermir
Gersch L 2
Geu s. Giö u. Gö
Gewe F 3
410 Ew. Jed. Donnerst. Markt. [C. IV 392-396]
Ghebsun = Kepsud
Ghedos = Gedis
Gheikli (Jekli) B 4
Ag. d. D. P. O. [C. III 708-709]
Ghemlek = Gemlik
Gherseh = Gersch
Ghiresun = Kiresün
Giaur Dagh M 6
Giaur Göl M 6
Giaur Jenidsche E 3
5000 Ew. (Humann)
Giaur-kalessi H 4
Giaurkői = Hamidié
Giöbek = Göbek
Giödsche Dagh D 4
Giöinük = Torbaly
Giömbe E 7
Giördis = Gördis
Giowa, Ort D 6
Giowa-Bai D 6/7
Girme F 6
Girmes Dagh H 4
Gjök Dagh G 6
Gochada Göl F 6
Göbek E 5
Göderet Tschaï H 7
Göinek = Torbaly
Gökbelen I 7
Gök Dagh F 3
- Gökdsche F 5
Gök Irmak I/K 2
Gök Su (z. Dschihan) M 5
Gök Su (z. Mittelländ. Meer) H/K 6/7
Gök (Saris) Su (zu Saïhun) M 5/6
Göksün M 5
Gölbaschi N 6
Göldschik K 5
Gökttsche-hissik F 4
Gölbasar F 3
1500 Ew. [C. IV 175-176]
Gömedsch B 4
Gömele Tschaï H 3
Gömerek M 4
Gömle (Gömele) F 3
Marktflecken
Gönen (Hamid) F 6
Gönen = Günan (Karrasi) C 3
5370 Ew. Ag. d. T. R. [C. IV 283-285]
Gönen Tschaï C 3/4
Gönük Su F 3
Gördis D 5
4000 Ew. Ag. d. T. R. [C. III 556-559]
Görmel H 7
Görün (Gürün) N 5
1200 Ew. Ag. d. D. P. O. [C. I 691-693]
Gösene M 7
Gotudscha Tschaï H 7
Gozolu Dagh H 7
Griko Bai B 6
Kleiner Hafen
Güdelissan H 6
Güdür H 3
1000-1500 Ew.
Gülbaghsche B 5
Gülbasar = Gölbasar
Gülek Boghas K 6
Güllü Tschaï = Tschan Tschaï
Gülнар, Kasa d. Sandschak Itschili
[C. II 79-81]
Gümenek M 3
Gümük I 3
Gümüş-Hadschiköi L 3
14840 Ew. Silberminen. Ag. d. D. P. O. u. T. R. [C. I 764-767]
Gümüş (Seid-ömer) E/F 4
Gümüşchly Tschaï H 4
Gümüş Su L 3
Günan = Gönen
Güne E 5
Günei H 7
Günük Su = Gönük Su
Günüsü Dagh G 4
Gürdiz = Gördis
Gürme G 4
Gürün = Görün
Güseldsche-hissar H 2
Hafen v. Bartın. Schiffsbeweg. 1892/93: 791 Sch. m. 31984 To. [C. IV 505]
Güsel-hissar (Smyrna) C 5
Güsel-hissar, Aïdin = Aïdin
- Güsel-schehr (Güseldsche) = Güseldsche-hissar
Gundanly F 5
Gurun = Görün
Gyr-owa (Kir-owa) D 6
11000 Ew. (zus. m. Karaullar, Karamanköi u. Hamid-Abad) [C. III 604 bis 606]
- H.**
- H s. Ch.
H. (= Hágia-)Marina B/C 6
Hadschan F 5
Hadschi Bektasch K 5
1519 Ew. [C. I 339-343]
Hadschi-Hamsa K 2
Stadt mit 200 Häusern. (Flottw.)
Hadschiköi = Gümüşch-Hadschiköi
Hadschiköi (Medschid-ösü?) L 3
3512 Ew. Ag. d. D. P. O. u. T. R. [C. I 772-774]
Hadschilar L 6
Hadschilar-obasi H/I 2
Hadschin M 6
12000 Ew. Ag. d. D. P. O. u. T. R. [C. II 94-96]
Hadschin-oghlu M 6
Hadschi Osman K 4
Hadschi Su I 4
Hafik, Kasa d. Sandschak Siwas, Hauptort Kotsch-hissar
[C. I 695-697]
Hagiásos B 4
Haïdar Pascha E 2/3
Anfangsstation d. Anatol. Bahn
Halwadere K 5
Hamam = Jaman
Hamid (-Abad), Sandschak d. Wilajets Konia F/G 5 6
[C. I 846-852]
Hamidié = Melet
Hamidié (Giaurkői) C 5
Hamidié, Kasa d. Sandschak Boli, Hauptort Dewrek
[C. IV 535-538]
Hammam (b. Suluserai) M 3
Hammam-Gösi K 3
Hammamlü (Kanghri) H 3
Hammamlü Tschaï H/I 2/3
Hammamly (Ertoghrl) E 3
Han-bagh-tschine F 4
Han Deressi I 3
Hanköi H 3
Hanlü M 4
Han Su M 4
Harmandschik E 4
Hassa M 7
300 Ew. [C. II 103-104]
Hassaköi K 5
Hassan Dagh I/K 5
Hassan-oghlu I 3
- Hassan Pascha E 6
Hejbeli-Adassi = Chalki
Hellespont B 3
Hendek F 3
6500 Ew. [C. IV 381-382]
Herákliá, Insel A 7
Herek (Erbaa) M 3
3500 Ew. Ag. d. D. P. O. [C. I 727-729]
Hereke E 3
2000 Ew., staatl. Seidenfabrik u. E.-St. [C. IV 691-692]
Hiera, Golf von- B 4
Hissar E 5
Hodscha-Gümüşch = Balia Maden
Hodscha-kef = Scheikhler (?) F 2
Hoïran Göl F 5
Homa E/F 5
Honas = Chonas
Hyali, Insel C 7
- I.**
- Ibradi G 6
Iflani I 2
Ikaria (Nicatoria) B 6
Insel [C. I. 443-445]
Ilgün G 5
Ag. d. D. P. O. u. T. R. Poststat. 1. Kl.
Ilgün Göl G 5
Iidscha (Bigha) C 4
Therme
Iidscha Hammam (Marasch) M 6
Iidschaköi (Karassi) C 4
Therme
Iidscha Tschaï H 4
Ilindir Dagh H 2
Ilissera (Ilisra) H 6
Ilwat G 6
Imaret M/N 4
Imbros A 3
Insel [C. I 484-487]
Indsche Burun K 2
Indchesu L 5
Stadt. Ag. d. D. P. O. [C. I 321-322]
Indschirli (Ismid) F 2
klein. Hafen [C. IV 391]
Indschirli (Jüsgad) K 4
Indschir Liman = Golf von Gemlik
Ine = Esine
Inebasar (Amasia) M 3
Inebasar (Itschili) I 7
Ineboli (Aïdin) D 6
Ineboli (Kastamuni) I 1 2
8849 Ew. Zollamt. Ag. d. D. P. O. Postst. 1. Kl. Kons. Vertr.: Grossbr., Öst.-Ung. Schiffsbew. (5jähr. Durchschn.): 2220 Sch. m. 383421 Tonnen [C. IV 466-473]
Inegi = Anaku
Inegöl (Ertoghrl) E 3
8244 Ew. [C. IV 179-182]
Inegöl (Saruchan) D 5
200 Häuser (Sarre)
Inei E 5
In-hissar F 3/4
900 Ew. (Diest)
Inköi I 3
Innidsche G H 6

- In-önü E/F 4
4000 Ew.
- Insuju H 5
- Iper Göl = Eber Göl
- Ipsala (Europ. Türkei) B 3
- Ipsala (Siwas) N 3
- Ipsara = Psara
- Irini, Kap A 4
- Irozit H 7
- Isbarta (Sparta) F 6
22500 (18-20000) E. Ag. d. D. P. O. u. T. R. Poststat. 1. Kl. [C. I 850-52]
- Ischak Irmak N 4
- Ischakly G 5
899 Ew. Ag. d. T. R. [C. IV 243]
- Ischchani N 4
- Ischik Dag H 3
- Ischikli E 5
- Ischkian Basar E 6
- Isgin N 5
- Iskelaz = Üskeles
- Iskeleb = Eskilib
- Iskenderun (Alexandrette) M 7
Ort, 6850 (Oberh. 8-9000) Ew. Wicht. Hafen. Ag. d. D. P. O. u. T. R. Kons. Vertr.: Deutschl., Frkr., Grossb., Ital., Öst.-Ung., Pers., Span., Ver. St. v. Amerika. [C. II 202-208]
- Iskenderun, Golf v. L 7
- Islahia 545 Ew. M 6
- Islamköi E 5
- Islam Sölös E 3
- Ismid, Mutessarifik E/F 3
[C. IV 301-400]
- Ismid E 3
Ort, 40000 (and. Angaben 25000, 12500) Ew. Zollamt. Ag. d. D. P. O. u. T. R. Schiffsb. 1892/93: 1441 Sch. m. 82335 Tonnen. [C. IV 356-364]
- Ismil H 6
- Ismir = Smyrna
- Isnik E 3
1228 Ew. [C. IV 185-190]
- Isnik Göl E 3
[C. IV 73-74]
- Isparta = Isbarta
- Istanköi = Kos
- Istanos (Angora) H 4
[C. I 284-285]
- Istanos (Tekke) F 6
- Istanpol = Konstantinopel
- Istifan K 2
1200 E., kl. Hafen. Ag. d. D. P. O. [C. IV 588-91]
- Itgelmesköi = Erenköi
- Itschik Kara-hissar F 5
- Iwrian Dag H I K 6
- Iwrindi C 4
Antimonmine (C. IV 18)
- Iwris K 6
- J.**
- J s. Dsch
- Jächschihan I 4
- Jajaköi C 4
- Jala Göl B 3
- Jaliköi E 2
- Jalowa E 3
1025 Ew. (?) [C. IV 371 bis 372]
- Jalowadsch F/G 5
Ag. d. D. P. O. u. T. R.
- Jaman (Hamam) I 4
ca. 1500 Ew. (271 Hsr.)
- Janar F 7
- Janar-Tasch = J. T. L 5
Kloster
- Jan Dag H E 6
- Jangin L 4
- Jangin Musliman M 3
- Japalik N 5
- Japrakly (-Panajir) od. Tuteh I 3
2355 Ew. (nach Flottw. unbewohnter Marktort). Im Sept. jährl. grosser Markt. [C. IV 553-554]
- Jara-hissar N 4
- Jaraschly E 6
- Jarbasan N 4
- Jarenghöme = Jerengüme
- Jar-hissar E 3
[C. IV 174]
- Jarpus (Bereket) M 6
[C. II 101]
- Jarpus (Marasch) M 5
- Jarschuat (Jarsuat, Mühadschirin) L 6
5000 Ew. Ag. d. T. R. [C. II 43]
- Jasili-kaja F 4
- Jassy Wiran F 5
- Jasun Burun N 2
- Jekli = Gheikli
- Jenibasar (Aidin) D 6
Ag. d. D. P. O. [C. III 609]
- Jenibasar (Ertoghrul) F 3
- Jenibasar (Kastamuni) I 2
- Jeni-chan = Jenihan
- Jenidsche (Kaisarie) L 5
- Jenidsche (Kiutahia) E 4
- Jenidsche Fotscha (Nea Phokia) B 5
4403 Ew. [C. III 483-484]
- Jenidsche Kahwe F 6
- Jenidscheköi (Tekke) F 7
- Jenidscheköi (Karassi) C 4
- Jenihan M 4
2065 Ew. [C. I 698]
- Jeni Kasakly C 3
- Jeniköi (Bigha) B 4
Ag. d. D. P. O.
- Jeniköi (Brussa) E 3
5800 Ew. Ag. d. T. R. [C. IV 146]
- Jeniköi (Karassi) C 3
- Jeniköi (b. Kestelek) D 4
- Jenischehr (Bigha) B 4
1200 Ew.
- Jenischehr (Ertoghrul) E 3
4854 E. [C. IV 182-184]
- Jerala-gös Dag H K 2
- Jerengüme E 6
9830 Ew. Jeden Dienst. u. Freitag gross. Markt [C. III 634-636]
- Jeschil Dag H K 5
- Jeschil Irmak M 2/3
- Jildis D 4
- Jildis Dag H M/N 3
- Jildis-elli, Kasa d. Sandschak Siwas
[C. I 697-699]
- Jildis Irmak
- Joanes L 4
- Jökhilli Dag H M 4/5
- Jönüslar G 6
- Jokari-Bejköi C 4
- Jonas-Pfeiler M 7
- Jondschalj E 4
- Jorghan Ladik H 5
Grösserer Ort
- Jüksekkum D 7
1200 Ew. [C. III 673-675]
- Jüsgad K 4
Ort, 15000 Ew. Ag. d. D. P. O. u. T. R. [C. I 297-299]
- Jüsgad, Sandschak d. Wil. Angora K/L 3/4
[C. I 292-303]
- Jüt Dag H 7
- Jumurtalyk L 7
Gross. u. sicherer Hafen
- Jussuf-jilan Tschaï G 5
- K.**
- K s. C u. Ch.
- Kadiköi (Denislü) D 6
- Kadiköi (Konstantinopel) D/E 3
[C. IV 658-667]
- Kadischehr L 4
- Kahes G 4
- Kaimas (Angora) G 4
200 Häuser
- Kaimas (Ismid) = Keimas
- Kainar M 5
- Kaisarie L 5
72000 (Oberh. 60000) E. Ag. d. D. P. O. u. T. R. Postst. 1. Kl. [C. I 307-14]
- Kaisarie, Sandschak d. Wilajets Angora
[C. I 307-322]
- Kaja = Lewisi
- Kajadibi M 4
- Kajas C 5
- Kakawa = Kekowa
- Kaklyk E 6
- Kalalimni, Insel C 6
- Kalamaki E 7
Hafen [C. I 874]
- Kalamoti A/B 5
- Kale-basar K 6
- Kale Dawas D 6
[C. III 634-636]
- Kaledschik I 3
6791 Ew. [C. IV 555-558]
- Kale Sultanie (Tschanak-kale, Dardanellen, Kale-i-Sultanie) B 3
11062 Ew. Ag. d. D. P. O. Schiffsbeweg. 1891/92: 9577 Sch. mit 5244423 Tonnen. Konsul. Vertr.: Frkr., Griech., Grossbr., Öst.-Ung., Russl., Ver. St. v. Amer. [C. III 740, 743-752]
- Kalokratia D 2/3
- Kalion Burun M 2
- Kallimaki = Kalamaki
- Kalloni, Golf von- B 4
- Kalolimni, Insel D 3
- Kalo Panagia B 5
- Kalymnos B C 6, 7
Ins. u. Ort. Schiffsbew. (m. Astypalaia) 1889/90: 2626 Sch. m. 69528 Tonnen [C. I 440-442]
- Kandeleusa, Insel B 7
- Kandra (Kandere) F 2
8000 Ew. [C. IV 383-387]
- Kangal N 4
- Kanghri I 3
Ort, 15632 Ew. Ag. d. D. P. O. u. T. R. [C. IV 551-555 u. Flottw. S. 50]
- Kanghri, Sandschak d. Wilaj. Kastamuni H/I 3
[C. IV 539-561]
- Kanidiwan K 7
- Kanlu Dag H 6
- Kantar Dag H I 3
- Kapakly-bunar C/D 5
- Kaplan-aghsy L 2
- Kappadokien K/M 5
Lsch.
- Kapu Dag H C 3
- Kapulu I 7
- Kara Aghatsch Tschaï G 3
- Kara-atly E 6
- Karabaulo F/G 6
- Karabekir K 4
- Kara Bel N 4
- Karabigha C 3
995 Ew.
- Karabunar (Konia) I 6
Salpeterminen. Ag. d. D. P. O. u. T. R.?
- Karabunar (Siwas) M 4
- Kara Burum, Kap B 5
- Karaburun, Ruine G 7
- Kara Dag H (Amasia) L 3
- Kara Dag H (Brussa) D 3
- Kara Dag H (Kastamuni) G 2
- Kara Dag H (Konia) H/I 6
- Kara Dere (z. Gök Irm.) I/K 2
- Kara Dere (z. Manias Göl) C 3/4
- Karadere Dag H = Boli D.
- Karadiken I 7
- Karadscha Dag H (Angora) H/I 4
- Karadscha Dag H (Konia) I 6
- Karadschasu D 6
- Karadscha-wiran I 3
2844 Ew. [C. IV 560]
- Karaghatsch (Hamid) G 5
Ag. d. D. P. O. u. T. R.?
- Karaghatsch (Mentesche) D 7
- Karaghatsch (Samsun) N 3
- Kara-Gheikli G 4
Meerschaumgruben (?) [C. IV 21]
- Karagöl M 4
- Kara-hissar (Jüsgad) K 3
- Kara-hissar (Afün- od. -Sahib) = Afün Kara-hissar
- Karahissar (Afün-), Sandschak d. Wilaj. Brussa E/F 5/6
[C. IV 224-248]
- Karahissar (-Scharki od. -Schabin), Sandschak d. Wilajets Siwas N 3
[C. I 775-797]
- Karaïdin Maden C 4
Mine
- Kara-Issalu L 6
500 Ew. [C. II 44]
- Karajük-Basar E 6
- Kara-kaja Tschaï I 3
- Kara-ketschilü I 4
- Karaköi K 2
- Karakollar = Karaullar
- Karakusch Dag H = Karak. D. F 5
- Karalar H 3
- Karamaghara L 4
- Karaman I 6
5000 Ew. (Wilson) Ag. d. D. P. O. u. T. R.?
- Karamanköi (Aidin) D 6
[C. III 605]
- Karamanköi (Brussa) D/E 3
- Karaman-oghlu M 5
- Karamursal E 3
2000 Ew. Zollamt [C. IV 368-371]
- Kara Sandykly E/F 5
- Karaschehr H 3
- Karassi, Sandschak d. Wilajets Brussa C/D 4
[C. IV 249-299]
- Karasu F 2
Ort, 1900 Ew. [C. IV 390 bis 391]
- Kara Su (z. Delidsche Irm.) K/L 4
- Kara Su (z. See El Bahra) M 7
- Kara Su (z. Gök Irm.) I 2
- Kara Su (z. Kysyl Irm.) L 5
- Kara Su (z. Sakaria) F 3/4
- Karatasch L 7
500 Ew., kleiner Hafen. Ag. d. D. P. O. [C. II 40-41]
- Karatasch Burun L 7
- Kara Tschaï H 2
- Karaullar C/D 6
griech. Dorf [C. III 605]
- Karawiran H 6
- Kardamyli A/B 5
- Karditsch F 7
- Kardüs Dag H G 3
- Karghy kl. Stadt K 2
- Kargön M 3
- Karien, Lsch. C/D 6
- Karlöwasi B 6
Hafen. Schiffsb. 1889/90: 895 Sch. m. 41344 Tonnen [C. I 506 u. 513]
- Kar-oghlu Dag H G 3
- Káros, Insel A 7
- Karpathos C 8
Insel u. Kasa [C. I 399 bis 401]
- Karpus Tschaï G 7

- Kars-basar M 6
1800 Ew. [C. II 93-94]
- Karschijaka = Kordilio
- Kartal E 3
1500 Ew. [C. IV 697-701]
- Kartal Dagh G 4
- Karyae B. 5
- Kasaklar (Kosakli) C 3
[C. IV 295]
- Kasakly G 6
- Kasakly, Jeni- C 3
- Kasan Ali = Oladschak
- Kasch Kassaba E 7
2000 Ew. [C. I 865-866]
- Kas Dagh B 4
[C. III 723]
- Kasligöl-Hammam F 5
- Kasos, Ins. u. Kasa d. Sandschak Rhodos B/C 8
[C. I 399]
- Kas Owa M 3
- Kassaba (Karahissar Scharki) N 3
- Kassaba (Konia) H 6
Halbverlassene Stadt
- Kassaba (Saruchan) C 5
23000 Ew. Ag. d. D. P. O. u. T. R. [C. III 552-556]
- Kastamuni (Kastambol) I 2
Ort, 15567 Ew. Ag. d. D. P. O. u. T. R. [C. IV 462 bis 466]
- Kastamuni, Wilajet [C. IV 401-591]
u. Sandschak [C. IV 446-492]
- Kástellos C 7
- Kasteloryso E 7
Ort und Insel (Meis). Schiffsbew.: 1036 Sch. m. 55393 Tonnen [C. I 401-403]
- Kastro (Limnos) A 4
3000 Ew. Ag. d. D. P. O. [C. I 480-484]
- Kastro = Mytilini
- Kastron (Chios) B 5
14250 Ew. Zollamt. Ag. d. D. P. O. u. T. R. Poststat. 1. Kl. Kons. Vertr.: Deutschland, Grossbr. Schiffsb. 1889/90: 4489 Sch. m. 725 739 Tonnen. [C. I 419-429]
- Kastron (Imbros) A 3
Stadt
- Katyn-han H 5
- Kawak (Konia) H 6
- Kawak (Samsun) M 2
Stadt mit ca. 1000 Ew. (150 Hsr.)
- Kawak (Siwas) M 4
- Kawak, Fluss B/C 3
- Kawak Bel K 3
- Kawakköi H 5
300 Häuser
- Kawakly Dere D 6
- Kawakly Tschaï G 2
- Kawsa L 2 3
Stadt mit 1000-1500 E. (300 Hsr.) Badeort (jährl. 10000? Gäste). Ag. d. D. P. O. u. T. R. [C. I 769 bis 772 u. Flottw. S. 47]
- Keban = Geben
- Kebsud (Ghebsun) D 4
3000 E. [C. IV 266-267]
- Kefke Dagh F 6
- Kefken F 2
- Keïmas F 3
750 Ew. [C. IV 388-390]
- Keklik-oghlu M 5
- Kekowa (Kakawa) E 7
Ins. u. Ort [C. I 877-78]
- Kekruk I 6
- Kelkid Irmak M/N 3
- Keller L 4
- Kelles D 5
- Kemer (Kosan) M 5
- Kemer (Tekke) F 7
- Kemer (-Adramyti, Karassi) C 4
4132 Ew. [C. IV 271-273]
- Kephalo, Kap B 3
- Kerankesch K 3
- Kerembe, Kap I 1
- Keremid E 3
Therme [C. IV 190]
- Kermasti = Kirmasti
- Kermir = K. L 5
gross. Dorf [C. I 319]
- Kerpe-Bai F 2
- Keschisch Dagh E 3
- Keschiut N 3
- Keskin s. Kiskin
- Kesme G 6
- Kesserwen C 4
- Kessyk köprükői I/K 5
- Kestel (b. Alaja) H 7
- Kestel (b. Mut) I 7
- Kestel Dagh F 6
- Kestelek D 4
- Kestel Göl F 6
- Kesterlek = Kestelek
- Ketschiborlu F 6
200 Ew.
- Ketschik-köprü L/M 6
- Kh s. Ch
- Khan = Han
- Khandak = Hendek
- Khawsa = Kawsa
- Kidros H 2
Kohlenmine [C. IV 491 bis 492]
- Kidschilar I 4
- Kilas = Kelles
- Kilia (Schile) E 2
1500 E. [C. IV 702-704]
- Kilid- (el-) Bahr B 3
Fort
- Kilidsch F 6
- Kilidsch Su I/K 4
- Kilidsch Tchaï G 2
- Kilikien, Lsch. H/L 6/7
- Kilikische Thore = Gülek Boghas
- Kilimli G 2
Kohlenhafen
- Kilindria = Tschelindere
- Kilisra H 6
- Kilissaköi D 4
- Kilisse-hissar K 6
- Kilkilik L 2
- Kilnarda, Kap G/H 7
- Kinali-Adassi = Proti
- Kinaros, Insel B 7
- Kinik C 4
- Kiöpli Tschaï = Köplü Tschaï
- Kiöschk C/D 6
- Kiössederessi B 4
- Kiösteni, Insel B 5
- Kio = Gemlik
- Kiras Bel M 6
- Kir-basar = Tscharschamba
- Kiresün (Ghiresun) C 4
[C. IV 266]
- Kirili Kassaba G 6
- Kirkagatsch = Kyrkagatsch
- Kirkdelim Dagh K/L 3
- Kirmasti (Kermasti, Kirmasli) D 3
4800 E. [C. IV 155-156]
- Kirli G 6
- Kirmir Tschaï G/H 3
- Kir-owa = Gyr-owa
- Kirpe (Kerpe) F 2
Bai, Ins. u. Ort, klein. Hafen.
- Kirschehr I/K 4
Ort, 8462 (Oberh. 4000) Ew. Ag. d. D. P. O. Poststat. 1. Kl. [C. I 334-336]
- Kirschehr, Sandschak d. Wilajets Angora [C. I 323-343]
- Kis Derbend = Kys Derbend
- Kisil = Kysyl
- Kiskin Dagh I 3 4
- Kiskin, Kasa d. Sandschak Kirschehr, Hauptort Denek Maden [C. I 337-338]
- Kiskin, Ort L 5
- Kisliman I 7
- Kiutahia E 4
22266 E. Ag. d. D. P. O. u. T. R. Poststat. 1. Kl. [C. IV 201-205]
- Kiutahia (Kutahia), Sandschak d. Wil. Brussa E/F 4 [C. IV 191-223]
- Kodschaschi Dere (Dimetoka Su) C 3
- Kodscha-kalessi I 7
- Kodscha Tschaï C 5
- Köidschiges D 7
ungesund. Ort [C. III 674]
- Köne L 4
- Könek Göl H 5
- Köplü F 3
grosses Dorf. Ag. d. D. P. O. u. T. R. [C. IV 171 bis 173]
- Köplü Su (z. G. v. Adalia) G 6/7
- Köplü Tschaï (z. Menderes) E 5
- Köprükői (Kaisarie) L 5
- Köprükői (Kirschehr) I 4
- Kör oghlu Dagh G/H 3
- Kösse Dagh N 4
- Köstebek G 3
- Koïlu-hissar N 3
1809 E. Ag. d. D. P. O. ? [C. I 792-794]
- Koïmusch Dagh M 4
- Kojundschar L 3
- Konak Chodscha M 6
- Konak Su L 4
- Kondhia Bai A 4
- Konia H 6
Ort, 44000 (Grunz. 44799) E. Ag. d. D. P. O. u. T. R.
- Banque I. O. Poststat. 1. Kl. [C. I 818-822]
- Konia, Wilajet H/I 5/6
[C. I 799-884]
u. Sandschak [C. I 818-834]
- Konstantinopel (Istanbul, Stambul) D 3
- Kora C 3
- Koram Dagh L 5
- Korasch I 6
- Kordilio C 5
Sommerfrische f. Smyrna [C. III 469]
- Korkun Su L 6
- Kos (Istanköi, Stanköi) B/C 7
Ins. Schiffsb. 1889/90: 1505 Sch. m. 56370 Tonnen [C. I 432-437]
- Kos
Ort, 3000 Ew. Konsul. Vertr.: Öst.-Ung. [C. I 435-436]
- Kosakköi = Kasaklar
- Kosan, Sandsch. d. Wilajets Adana L/M 5/6
[C. II 87-97]
- Kosanrasi F 7
- Koschir Dagh G 5
- Koskinu D 7
- Koslu G 2
Kohlenhafen [C. IV 420 bis 421]
- Kosmas Tekke M 4
- Kotscharly C 6
- Kotsch-hissar (Kanghri) I 3
2118 Ew. [C. IV 553]
- Kotsch-hissar (Konia) I 5
ca. 1500 E. Salinenstadt. Ag. d. D. P. O. u. T. R. ? [C. I 815]
- Kotsch-hissar (Siwas) N 4
1000 E. Poststat. 1. Kl. [C. I 696]
- Kotsch-hissar, Saline von- = Tus Göl
- Kotschkiri, Kasa d. Sandschak Siwas [C. I 683-685]
- Kotschubaba I 3
- Küllük = Kuluk
- Kümbet F 4
- Küre (Jüsgad) K 3
- Küre (Kastamuni) I 2
2500 Ew. Kupferminen [C. IV 470]
- Küre Dagh I 4
- Kürükhan M 7
- Kütschikköi = Kotschubaba
- Kütschik Güselhissar N 6
- Kütschik Menderes C 5
- Kütschik Tschaï G 3
- Kütschik Tschekmedsche = Kütsch. T. D 3
- Kufu Tschaï E/F 5
- Kujundschar (Aidin) D 6
- Kujundschar = Muhallitsch Basar (Angora) G 4
1500 E. [C. I 290-291]
- Kula D 5
6000 E. Ag. d. D. P. O. u. T. R. [C. III 565-569]
- Kulakly B 4
- Kuluk (Küllük) C 6
- Kuluköi H 4
- Kum Afschar E 6
- Kum Burun, Kap D 7
- Kumdschugas, Hafen von Bafra M 2
- Kum-kalessi B 3
1000 Ew.
- Kum Tschaï C/D 5
- Kumullu Dagh F 5
- Kundu N 3
- Kunupia, Insel B 7
- Kuráni, Insel B 8
- Kurd Dagh M 6
- Kurdkulak L 7
- Kurschunlu (b. Inegöl) E 3
1000 Ew.
- Kurschunlu (b. Mudania) E 3
Sub-Ag. d. D. P. O.
- Kursulu Su M 6
- Kurt-belen F 3
Manganmine
- Kuru Dagh B 3
- Kurugöldschi C 4
- Kuru-tschaï, Ort K 3
- Kusch-Adassi = Scalanova
- Kusch Dagh I/K 3
- Kusuluk (Kusilik) F 3
Therme [C. IV 318 u. 381]
- Kutahia = Kiutahia
- Kutali, Insel C 3
- Kyrkagatsch C 4
20000 E. Ag. d. D. P. O. u. T. R. [C. III 545-548]
- Kyrkgetschid, Fl. (z. Dschihan) L 6
- Kyrkgetschid, Fl. (z. Schwarz. Meer) K/L 2
- Kyrkindsche C 6
- Kys-Derbend E 3
- Kysyl Adaler = Kys. Ad. E 3
Inselgruppe [C. IV 669 bis 687]
- Kysyl-Adassi = Prin-Kysyl Dere F 3
kipos
- Kysylscha Dagh E/F 7
- Kysyl Hissar = Torbaly
- Kysyl Irmak I/M 2/5
- Kysyl-ören H 6
- L.**
- Lachlas H 7
- Ladik L 3
1500 E. Ag. d. D. P. O. u. T. R. [C. I 767-769]
- Ladik Göl M 3
- Lamas K 7
[C. II 75-77]
- Lamos, Fluss K 7
- Langhádía B 7
- Lapsaki (Lampsaki) B 3
2000 Ew. Ag. d. D. P. O. [C. III 758-762]
- Lártos C/D 7
- Lebinthos, Insel B 6/7

- Lefke E 3
1200 Ew. (nach Diest).
Sub-Ag. d. D. P. O. u. T.
R. Poststat. 1. Kl. [C.
IV 174-175]
- Leien = Lijen
- Leros, Ins. u. Kasa d.
Sandsch. Chios B 6
[C. I 429-432]
- Levkeh = Lefke
- Lewisi (Kaja) E 7
3137 E. [C. III 680-681]
- Liadia, Insel B 7
- Lidscha B 5
- Lijen F 4
- Limnos, Ins. u. Sand-
schak d. Wilajet
Dschesaïri-bahri-
sefid A 3/4
[C. I 475-497]
- Lindos D 7
- Linosa, Insel D 7
- Lipso, Insel B 6
- Lisan-el-Khabe I/K 7
- Lithi A/B 5
- Liyen = Lijen
- Lydien, Lsch. C/D 5
- Lykaonien H/I 5/6
Lsch.
- Lykien, Lsch. E/F 7
- M.**
- Ma'aden s. Maden
- Madaras Dagh C 4
- Madaras Tschaï B/C 4
- Maden = Denek Maden
- Maden Göl N 6
- Maghnisa (Manissa) C 5
35000 Meyer: ca. 50000
Ew. Ag. d. D. P. O. u.
T. R. Banque I. O. Post-
stat. 1. Kl. Kons. Vertr.:
Frkr., Griech., Ital.,
Peisien [C. III 535-542]
- Magli Göl K 4
- Maïdos (Maïtos) B 3
Ag. d. D. P. O.
- Makrá, Insel A 7
- Makri (Europ. Türkei)
A 3
- Makri (Mentesche) E 7
1500 E. Zollamt. Ag. d.
T. R. Konsul. Vertretg.:
Frkr., Griech. Schiffsb-
bew. 1891/92: 695 Sch.
m. 47081 Tonnen [C. III
676-685]
- Makri-Bai D/E 7
- Malagob K 5
- Malgara B 3
- Maliköi H 4
- Mallóna D 7
- Maltepe E 3
[C. IV 699-700]
- Manawat (Provenzal)-
Insel I 7
- Manawgat Tschaï G 6/7
- Mandamádos B 4
- Mandschulik (Siwas)
M/N 4
- Mandschulyk (Karassi),
Mine C 4
- Mandschusu L 5
- Manias C/D 3/4
- Manias (Kara Dere),
Fluss C 3/4
- Manias Göl C/D 3
[C. IV 75-76]
- Manissa = Maghnisa
- Mara I 7
- Marasch M 6
Ort, 52000 Ew. Ag. d. D.
P. O. u. R. T. [C. II 235
bis 239]
- Marasch, Ruine I 7
- Marasch, Sandschak d.
Wilajets Aleppo
M/N 6
[C. II 226-247]
- Marathokampos B 6
Hafen. Schiffsb. 1889/90:
539 Sch. m. 7096 Tonnen
[C. I 513]
- Maritza, Fluss A/B 3
- Marmara C 3
Insel [C. IV 281-282]
- Marmara-Meer (Mer-
mer-Denisi, Pro-
pontis) C/D 3
- Marmara C 3
Ort, 2600 Ew.
- Marmaras D 7
3000 Ew. Ag. d. D. P. O.
[C. III 669-672]
- Maronia A 3
- Marsiwan = Mersiwan
- Martköi I 3
- Masar Dere, Fluss B 3
- Mastiko, Kap B 5
- Matschan K 5
- Medet E 6
- Medressi, Kasa d. Sand-
schak Boli, Haupt-
ort Mudurlu
[C. IV 532-535]
- Medschidie, Kasa des
Sandsch. Kirschehr,
Hauptort Bojalik
[C. I 336-337]
- Medschid-ösu, Fluss L 3
- Medschid-ösü, Ort =
Hadschiköi (?)
- Medschur = Mudschur
- Megali-Safrania B 7
Insel
- Megalochóron B 4/5
- Meïdan I 7
- Meis = Kasteloryso, Ins.
- Mekedsche E/F 3
Eis.-Stat.
- Melania-Hafen I 7
- Melekum, Plateau M/N 4
- Melendis Dagh K 5
- Melet (Hamidie) N 3
2000 E. Ag. d. D. P. O.
[C. I 791-792]
- Melet Su N 3
- Meletsch Su M 2
- Mendelia C 6
Golf von- u. Ort
- Menderes Tschaï B 4
- Menderes Tschaï, Bö-
jük- C/E 5/6
- Menderes Tschaï, Kü-
tschik- C 5
- Menemen C 5
9387 (Meyer: 15000) E.
Ag. d. D. P. O. [C. III
485-488]
- Mengen Basar H 3
größerer Ort
- Menne D 5
- Mentesch Dere C 4
- Mentesche, Ort L 4
- Mentesche, Sandschak
d. Wilajets Smyrna
D/E 6/7
[C. III 643-685]
- Meramköi H 6
- Merden ali I 4
- Merd Irmak M 2
- Merefte C 3
- Mermer-Denisi = Mar-
mara-Meer
- Mermere C/D 5
- Mermere Göl C/D 5
- Mersifun = Mersiwan
- Mersik I 3
- Mersina K 7
über 10000 E. Ag. d. D.
P. O. u. T. R. Banque
I. O., Christman et fils.
Konsul. Vertr.: Dtschl.,
Grossbr., Öster.-Ung.,
Ver. Staaten v. Am. etc.
Schiffsbew. 1889/90: 900
Sch. m. 204912 Tonnen.
[C. II 50-58]
- Mersiwan L 3
20000 E. Ag. d. D. P. O.
u. T. R. Poststat. 1. Kl.
[C. I. 758-762]
- Mesaria B 6
- Mesetlü Su K 7
- Meslá A 5
- Mesochorion C 8
- Michalitsch D 3
7781 E. Ag. d. D. P. O.
u. T. R. [C. IV 147-150]
- Michania D 3
Ag. d. D. P. O. u. Zollamt
- Midüllü = Mytilini
- Mikra-Safrania, Ins. B 7
- M lan-Tschaï F 2/3
- Milas C 6
12000 E. Ag. d. D. P. O.
u. T. R. [C. III 666-669]
- Minas, Insel B 6
- Misli K 5
- Missis L 6/7
2000 Ew. [C. II 42-43]
- Mittelländisches Meer
D/L 7/8
- Modasu N 3
- Mohan Göl H 4
- Mólyvos (Molivo) B 4
[C. I 469-470]
- Monastir (Denislü) =
Mon. D/E 6
- Monastir (Konia) G 6
- Monastir (Tekke) G 6
3000 E. (Sarre: 600 Hsr.)
- Monodendri, Kap C 6
- Mos'chonisi (Moskonisi,
Jund Adassi, He-
katonisi) B 4
Inseln u. Ort. Schiffsb.
1889/90: 2233 Sch. mit
28443 Tonnen [C. I 472
bis 474]
- Mualitsch = Michalitsch
- Muchalidschik = Ku-
juschak
- Mudania D 3
5900 Ew. Badeort, Zoll-
direction, Ag. d. D. P. O.
u. T. R. Bahn M.-Brussa
s. Brussa. Schiffsbew.
1892/93: 1581 Sch. mit
124315 Tonnen [C. IV
150-154]
- Mudhros Bai (Haf. v.
S. Antonio) A 4
- Mudschur K 4
3002 E. [C. I 338-339]
- Mudurlu (Mudurnu) G 3
4296 Ew. Ag. d. T. R.
Poststat. 1. Kl. [C. IV
532-535]
- Mudurlu Tschaï F/G 3
- Mülk (b. Siwri-h.) G 4
- Mülk (b. Istanos) H 3
- Mughla D 6
15000 E. Ag. d. D. P. O.
u. T. R. [C. III 656-662]
- Muhadschirin = Jar-
schuat
- Muhalitsch = Kuju-
dschak
- Muhalitsch Dagh G 4
- Murad Dagh E 5
- Murtad Owa H 3
- Murtad Su H 3
- Muschalem-kalessi L 4
- Muslidsche = Asisie
- Musluk Dagh C 4
- Mut I 7
865 E. Ag. d. T. R. [C.
II 78-79]
- Mýkonos, Ins. A 6
- Mysien, Lsch. C/D 4
- Mytilini (Midüllü), Ins.
u. Sandschak A/B 4
[C. I 449-474]
- Mytilini (Kastro) B 4
Ort, 13000 E. Ag. d. D.
P. O. Bank v. Mytilini.
Kons. Vertr.: Deutschl.,
Frkr., Griech., Grossbr.,
Ital., Niederl., Ost.-Ug.,
Russl., Schwed.-N., Ver.
St. v. Am. Schiffsbew.:
3446 Sch. m. 392000 Ton-
nen [C. I 463-469]
- Mytilini (Samos) B 6
- N.**
- Nadschar N 6
- Nagara, Fort B 3
- Nahr-el-Asi L 7
- Nallu-han (Nally-chan)
G 3
[C. I 286]
- Nallu Su G 3
- Nasilli (Böjük- oder
Aschaâ-Nasilli) D 6
21679 E. Ag. d. D. P. O.
u. T. R., Filiale d. Ban-
que I. O. Postst. 1. Kl.
Jeden Donnerstag be-
deut. Markt [C. III 609
bis 613]
- Nasilli Basar = N. Ba-
sar D 6
[C. III 611]
- Nawla-Göl E F 6
- Naxos, Ins. A 6/7
- Nea Phokia = Jeni-
dsche Fotscha
- Nefesköi K 4
- Nemos, Ins. C 7
- Nemrun K 6
- Nenesi K 5
- Neochoraki = Bergas
- Neochori = Jeniköi
- Néomaros D 7
- Newschehr K 5
10000 E. Ag. d. D. P. O.
u. T. R. Postst. 1. Kl.
- Nif (Nymphio) C 5
3000 E. Ag. d. D. P. O.
[C. III 470]
- Nigde K 6
25000 (Wils.), 6000 (Ober-
hammer) Ew. Ag. d. D.
P. O. u. T. R.
- Nigde, Sandschak d.
Wilajets Konia K 5/6
[C. I 835-841]
- Nigit G 7
- Nikaria = Ikaria
- Niksar N 3
4000 E. Ag. d. D. P. O.?
[C. I 733-735]
- Nilüfer = Ülfer Tschaï
- Nim-ada, Ins. D 7
- Nis, Ins. F 6
- Nisyros C 7
Ins. u. Ort [C. I 438-439]
- Nurhach Dagh N 5/6
- Nymphi, Nymphio =
Nif
- O.**
- Obruk I 5
- Ödemisch C 5
7200 E. Ag. d. D. P. O.
[C. III 513-517]
- Ören L 3
- Örendschik E 4
- Oim-aghatsch G 3
- Oktap M 3
- Oladschak (Olakdscha,
Kasan Ali) M 6
- Olauk-tau, Geb. N 3
- Olymp (Keschisch
Dagh) E 3
- Omala M 3
- Omerköi (Afiun Kara-
h.) E 5
- Omerköi (Karassi) D 4
- Omerlü C/D 6
- Ophidusa, Ins. B 7
- Orak-ada, Ins. C 7
- Orchanlar D 4
- Ordu N 2
5923 E. Hafen, Ag. d.
T. R. Poststat. 1. Kl.
[C. I 77-85]
- Ören s. Euren u. Wiran
- Ortakdscha D 6
- Ortaköi (Ertoghrul) E 3
- Ortaköi (Ismid) F 3
4267 E. [C. IV 393-395]
- Ortaköi (Nigde) K 6
- Osmandschik K 3
8940 E. Ag. d. D. P. O.
u. T. R. Poststat. 1. Kl.
[C. I 763-764 u. Flottw.
S. 47]
- Osmanie M 6
650 Ew. A. d. T. R. [C.
II 102]
- Osmanköi K 2
- Owa Dagh G 2
- Owadschik (Itschili) I 7
- Owadschik (Kanghri) I 3
- Owadschik (Smyrna) B 5
kleiner Hafen
- Owa Su H 2
- Owo, Ins. A 8
- P.**
- Pachía, Ins. A 7
- Padsch M 6

- Pajas M 7
6325 Ew., im Sommer
fast verlassen. Ag. d.
D. P. O. u. T. R. [C. II
105-106]
- Palatia C 3
Marmorbrüche [C. IV 281]
- Pallas L 5
- Palmo, Palmosa =
Patmos
- Pamphylien F/G 6/7
Landschaft
- Panados = Paniso
- Panajir = Japprakly
- Panderma C D 3
10031 Ew. Hauptag. d.
D. P. O. u. T. R. Schiffsb.
1892/93: 1356 Sch. mit
109 052 Tonnen [C. IV
285-95]. Bahnprojekt P.-
Michalitsch-Balikesser-
Bighaditsch - Simaw -
Ushak [C. IV 82-83]
- Paniso C 3
- Papadula-Insel I 7
- Paphlagonien I/L 2
Landschaft
- Pappas, Kap A/B 6
- Paradis Hafen = Pur-
nia Bai
- Parákila B 4
- Parsa C 5
- Pascha Ada, Ins. B 5
- Pascha Dagh I 4
- Paschaköi K 4
- Pascha Liman (Insel
Aloni) C 3
880 E., durch gleichnam.
Wein bekannt. Ag. d.
D. P. O. u. Zollamt [C.
IV 51 u. 282]
- Pascha Liman, Hafen
(Sandschak Mentse-
sche) C 6
- Patmos (Pathmos, Pa-
tino) B 6
Ins. u. O. [C. I 430-432]
- Pegadi-Bai C 8
- Pelwere N 6
- Pelwrenen N 6
- Pendik E 3
[C. IV 700-701]
- Perama D 3
2700 E. Ag. d. D. P. O.
u. Zollamt, Granitbrüche
nahe [C. IV 280]
- Peramo B 4
- Pergamon = Berghama
- Pergnich (Pirkinik) N 4
1300 Ew.
- Perigusa, Ins. A/B 7
- Perschembe, Tschai
I/K 7
- Pertschin Bel I 6
- Petra B 4
- Petyós A/B 5
- Phánaes C/D 7
- Pharmakonisi B/C 6
Insel
- Phiniki D 7
- Phokia = Eskidsche
Fotscha
- Phokia, Nea- = Je-
nidsche Fotscha
- Phokionisia, Ins. B 7
- Phrygien, Lsch. E/F 5/6
- Phurni, Ins. u. Ort B 6
- Pirkinik = Pergnich
- Pirlewganda H 7
- Pisidien, Lsch. F/G 6
- Plagiari (Bulaír) B 3
- Plátanos B 6
- Plomari, Kasa d. Sand-
schak Mytilini;
Hauptort Potamós
- Poiradschik C 4
- Polatly H 4
- Polikhnitós B 4
- Pontikusa, Ins. B 7
- Pontus, Lsch. M/N 3
- Potamós B 5
[C. IV 471-472]
- Praslio = Braslio
- Prasonisi, Kap C 8
- Prinkipos (Kysyl-
Adassi) E 3
Insel u. Ort, 5960 Ew.
[C. IV 669-674]
- Propontis = Marmara-
Meer C/D 3
- Proti (Kinali-Adas.) E 3
Ins. [C. IV 682-684]
- Provenzal (Manawat)-
Ins. I 7
- Psara (Ipsara) A 5
Ins. u. Ort [C. I 445-448]
- Psérimo, Ins. C 7
- Psyra = Psara
- Puleman Su N 3
- Purnia Bai (Paradis
Haf.) A 3 4
- Pursak, Eis.-St. G 4
- Pursak Tschai E/G 4/5
- Pyli C 7
- R.**
- Rabat Dagh E 6
- Rachia, Ins. C 7
- Raschat Insel F 7
- Ras el Chansir L 7
- Reis Dere B 5
- Renköi = Erenköi
- Rhodos, Ins. u. Sand-
schak des Wilajets
Dschesaíri-bahri-
sefid C/D 7/8
[C. I 369-405]
- Rhodos D 7
Ort, 7800 E. Poststat.
1. Kl. Konsul.-Vertr.:
Grossbr., Österr.-Ung.
Schiffsb. 1889/90: 2689
Sch. m. 175 564 Tonnen.
- Riwa E 2
- Riwa-Dere, Fluss E 2/3
- Ro, Ins. E 7
- Rodos = Rhodos
- Rodosto C 3
- Rumeli-hissar D/E 2
- S.**
- Sabandscha F 3
7380 E. [C. IV 378-379]
- Sabandscha Göl F 3
[C. IV 334]
- Sabundschi-bunar F 4
- Safranboli H 2
7500-10000 (Diest: 15
bis 20000) E. Ag. d. T. R.
[C. IV 473-476]
- Safrania, Ins. B 7
- Safrania, Megali- u.
Mikra-, Ins. B 7
- Saghilar = Pursak
- Saghyrlar D 4
- Saidschek ösü M 6
- Saigetschid L 6
- Saíhun Tschai K/L 6/7
- Sakaria, Fluss F/G 2/4
- Salda Göl E 6
- Salihly D 5
7000 E. Ag. d. T. R. [C.
III 562-565]
- Salmanli = Keimas
- Samanti Su M 5/L 6
- Sammandere K 5
- Samos, Ins. u. (d. Tür-
kei) tributäres Für-
stentum B C 6
[C. I 498-523]
- Samothraki, Ins. A 3
- Samsun M 2
11000 Ew. Ag. d. T. R.
Poststat. 1. Kl. Kons.
Vertr.: Frkr., Griech.,
Ital., Öst.-Ung., Russl.
Schiffsb. 1888: 1674 Sch.
mit 539 721 Tonnen [C.
I 99-105 u. Flottw. S. 48]
- Samsun, Sandschak d.
Wilajets Trebi-
sonde L/N 2/3
[C. I 86-117]
- Samsun Dagh = Sams.
D. F 5
- Sanderghi = Syndyrghy
- Sandschakly Liman
D/E 7
- Sandykly F 5
6515 E. [C. IV 244-247]
- San Stefano D 3
- Saphrania = Safrania
- Sara (Amasia) L 3
- Sara (Siwas) N 4
1500 E. Ag. d. D. P. O.?
[C. I 683-685]
- Saradschly = Seradschly
- Saraiköi = Seraiköi
- Sarasekili M 7
- Sari s. auch Sary
- Saria, Ins. C 8
- Saridoghan F 3
- Sari-hamsa L 4
- Sarikawak I 7
- Sariköi = Saryköi
- Sarilar G 7
- Sarioghlan M 4
- Saris (Gök) Su M 5/6
- Sarisu-odschak F 4
Meerschamgruben [C.
IV 21]
- Sarlydscha, Therme B 4
- Sarpana I 1/2
- Saruchan, Sandschak d.
Wilajets Smyrna
C/D 5
[C. III 523-577]
- Saruchanly C 5
- Sariümsaklü L 5
- Sariümsaklü Su L 5
- Sary s. auch Sari
- Sary Dagh I 3
- Sarykaraman Dagh K 5
- Saryköi G 4
- Sasak H 7
- Sazach Tschai H 3
- Scala C 7
- Scala Bai, klein. Haf. B 6
- Scalanova C 6
6901 E. Zollamt. Ag.
d. D. P. O. u. T. R. Kons.
Vertr.: Frkr., Griech.,
Grossb., Ital., Niederl.,
Öst.-Ung., Schwed.-N.
Schiffsbew. 1891/92: 619
Sch. mit 37975 Tonnen
[C. 496-508]
- Schabb Dere I 3
- Schabchane E 4/5
2221 Ew. [C. IV 221]
- Schahr M 5
- Schakir-oghlu L 2
- Schakrak-köprü L/M 4
- Scharkischla M 4
1200 E. Ag. d. D. P. O.?
[C. I 690]
- Scharköi B/C 3
- Scheikhler = Hodscha
kef (?)
- Scheiton-boghas L 3
- Schiklar = Schyklar
- Schile (Kilia) E 2
1500 E. [C. IV 702-704]
- Schin. = Schinüssa A 7
Insel
- Schwarzes Meer D N 1/2
- Schyklar, 2000 Ew. H 3
- Sedd-el-Bahr = Sidd-
el-Bahr
- Sedra H 7
- Sedschköi D 4
- Sefke = Sokia
- Seidi-Ghasi (Jasili-
kaja) F 4
[C. IV 213]
- Seidi Su F 4
- Seidler I 2
- Seid-ömer = Gümüşch
- Seimen Dagh G 3
- Seine I 7
- Seitünlü B 4
- Seitun M 6
5000 Ew. Ag. d. T. R.
[C. II 246-247]
- Seiwe E 5
- Sejdischehr G 6
Stadt, Ag. d. D. P. O. u.
T. R.?
- Selefke I 7
2500 E. Ag. d. D. P. O.
u. T. R. [C. II 67-70]
- Selindi D 5
[C. III 569]
- Selinti H 7
klein. Hafen, Ag. d. T. R.
- Selki, grosses Dorf G 6
- Selki Su D 4
- Selme K 5
- Semaw = Simaw
- Sendschirli M 6
- Senek M 3
- Sengibar-kale K 5
- Senirgent F 5
- Senüt Tschai I 7
- Sepetlü Su M 3
- Septschi (Sepetschi) F 4
Meerschamgruben [C.
IV 21]
- Seradschly F 3
1217 E. [C. IV 393-394]
- Seraí (Konia) I 6
- Seraí (Siwas) M 4
- Seraidschik K/L 5
grosses Dorf
- Seraiköi D/E 6
4850 E. Ag. d. D. P. O.
u. T. R. [C. III 628-631]
- Serajü H 5
- SerDiwan = Saridoghan
- Seresek L 5
- Serik G 6
- Seskli, Ins. C 7
- Sevdischehr = Sejdi-
schehr
- Sevke = Sokia
- Sewasli-Kyschla H 7
- Sewdiköi C 5
Ag. d. T. R.
- Sh s. Sch
- Sidd-el-Bahr B 3
Fort, Ag. d. D. P. O.
- Sidiwre I 6
- Siero L/M 3
- Sighad-schik, Hafen v.
Siwri-hissar B 5
- Sighama E 6
- Sighi = Syki
- Sigri kleiner Hafen A 4
- Sile L 3
20000 E. Ag. d. D. P. O.?
[C. I 729-732]
- Siles, grosser Ort H 6
- Siliwri D 2
- Simaw Göl D/E 4
[C. IV 76-77]
- Simaw E 4
Ort, 5485 E. Ag. d. T. R.
[C. IV 222-223]
- Simaw Tschai D 4
- Simir Dagh K 3
- Sina N 3
- Sinapits I 7
- Sinasos K 5
- Sindschanköi H 4
- Sindschan Su D 3/4
- Sindschidere L 5
grosses Dorf u. griech.
Kloster [C. I 320]
- Sinek-kalessi G 7
- Sinob L 1
9749 Ew. Grosses See-
arsenal, Zollamt. Ag. d.
D. P. O. u. T. R. Postst.
1. Kl. Kons. Vertret.:
Griech., Österr.-Ung.,
Russland. Schiffsbeweg.
(5-jähriger Durchschn.):
1706 Sch. m. 277918 To.
[C. IV 578-585 u. Flottw.
S. 49]
- Sinob, Sandschak des
Wilajets Kastamuni
K/L 2
[C. IV 562-591]
- Siristat (Boskir) H 6
Stadt, Ag. d. D. P. O. u.
T. R.?
- Sis L 6
3500 Ew. Ag. d. T. R.
[C. II 90-92]
- Siwasli E 5
- Siwas M/N 4
Ort, 43122 E. Ag. d. D.
P. O. u. T. R. Poststat.
1. Kl. [C. I 663-671]
- Siwas, Wilajet
[C. I 611-797]
u. Sandschak
[C. I 660-702]
- Siwri-hissar (Angora)
G 4
14-15000 E. [C. I 287]
- Siwri-hissar (Nigde) K 5
- Siwri-hissar (Smyrna)
B/C 5
3640 E. Ag. d. D. P. O.
[C. III 493-496]

- Skopelos B 4
Skopia C 3
Skutari = Usküdar
Smyrna B/C 5
Ort, 155000-210850 Ew. Ag. d. D. P. O. u. T. R. Postst. 1 Kl. Konsul. Vertr.: Belg., Dänem., Dtschl., Frankr., Griech., Grossb., Ital., Niederl., Öst.-Ung., Pers., Portg., Rum., Russl., Schwed., Norw., Span., Ver. St. v. Amer. Banken: Banque I. O., de Cramer freres, Credit Lyonnais. Sm. ist d. Hafen f. d. Produkte d. Gedis- u. Menderesthals. Schiffsb. 1891/92: 6069 Sch. m. 1598452 To. [C. III 439-470]
Smyrna, Wilajet [C. III 335-685]
u. Sandschak C 5 [C. III 420-522]
Söğüd (Buldur) E/F 6/7 Ort u. See
Söğüd Dagh E 6
Söjüd (Ertoghul) F 4 17845 E. [C. IV 176-179]
Sölös Ermeni = Ermeni Sölös
Sölös Muslum = Islam Sölös
Sofular I 4
Soghanlü-dere K 5
Soghla Göl = Syghla G.
Sogütli Su N 5
Sokia (Sefke) C 6 12000 E. Ag. d. D. P. O. u. T. R. Wochtl. Markt. [C. III 600-604]
Soma C 4 6000 E. Ag. d. D. P. O. u. T. R. [C. III 542-545]
Sondurlu E 5
Sunguldak G 2 Kohlenhafen [C. IV 421 bis 422]
Songurlu = Sungurlu
Sorghun Dagh H 2/3
Sorkun L 4
Sparta = Isbarta
Stachida, Ins. B 8
Sтамбул = Konstantinopel
Stanköi = Kos
Strongyli, Ins. E 7
Stypsis B 4
Südleisch E 5
Sülwes G 7
Süngürlü E 2
Sürmeneh F 5
Süwerek H 5 1500 E. (Sarre: 300 Hsr.)
Sugurtly M 5
Sultan Dagh G 5/6
Sultan-han (Nigde) I 5
Sultan-han (Siwas) L 5
Sultan-tschaïr C/D 4 Boracit (Pandermit)-Minen [C. IV 18-19]
Sulu Owa L 3
Suluserai M 4 [C. I 736]
Sungurlu K 3 6000 E. [C. I 302-303]
Sunisa M 3
Surafa Riff A 3
- Sürp-nischan N 4 armen. Kloster [C. I 671]
Susatscham Tschaï L/M 2/3
Suscheïri, Kasa d. Sandschak Kara-hissar Scharki, Hauptort Enderes
Susyghyrlı (Susughurlu) D 4 Stadt [C. IV 267]
Susyghyrlı (Sussurlu) Tschaï D 3/4
Swedie (Swedeih) L 7 Hafen [C. II 198]
Syghla (Soghla) Göl G/H 6
Syki D 3 Zollag., Sub-Ag. d. D. P. O. u. T. R.
Syme (Symi, Symbegi) C 7 Insel. Schiffsb. 1889/90: 2544 Sch. m. 69204 Tonnen [C. I 397-398]
Symi C 7 Ort [C. I 398]
Syndyrghy (Sanderghi) 1522 E. Ag. d. D. P. O. u. T. R. [C. IV 297-299]
Syrnos, Ins. B 7
Sytschanly Owa F 5
- T.**
Tabanlı Tschaï I 4
Tachta Liman I 7
Tachtaly Dagh F 7
Taifurköi B 3
Takmak = Tokmak
Talas (Tallas) L 5 3-4000 E. [C. I 319]
Tamarlü Maden N 3
Tamaschalyk H 6
Tanuk K 7
Tarakly (Tharakli) F 3 1318 E. [C. IV 399-400]
Tardschilar (= Topdschilar?) F 4 Mineralquelle [C. IV 41]
Tarsus K 7 im Winter 16-18000 E., im Sommer halbverlass. Ag. d. D. P. O. u. T. R. [C. II 44-48]
Taschköprü K 2 6310 Ew. Ag. d. T. R. [C. IV 484-487]
Tasch-oluk I 7
Tasch Owa M 3
Taschudscha I 7 300 E., Hafenort v. Seletke. Schiffsb. 1890: 383 Sch. m. 68715 Ton.
Tataï = Dadaï
Tatlarin K 5
Taurus-Gebirge G/I 6/7
Tawlasun L 5
Tawschan Adalari B 4 Insel
Tawschan Dagh K/L 2
Tawschanly E 4 2098 Ew. Ag. d. T. R. [C. IV 207]
Tefenni E 6 Gröss. Ort, Ag. d. D. P. O. u. T. R.?
Tekeli Dagh F/G 5
Tekfür Dagh = Rodosto
Tekir Dagh = Rodosto
- Tekir Dere D 4
Tekir-owa, Ort F 7
Tekitschet I 7
Tekke, Ort M 3
Tekke (Adalia), Sandschak d. Wilajets Konia F/G 6/7 [C. I 853-884]
Telendos, Ins. B 6
Telonia A/B 4
Temelilik M 6
Tenedos (Bogdscha Adassi) A/B 4 Insel [C. I 490-497]
Tenedos A/B 4 Hafen, Zollamt. Kons. Vertr.: Ital., Öst.-Ung.
Terdschik Dagh N 4
Terlieh = Trilia
Terme M 2 600 Ew., kleiner Hafen [C. I 107-108]
Terme Tschaï M 2/3
Tersakan (Tschaï) L 3
Tersilü, Therme L 4
Teskiri = Bulatly
Tharakli = Tarakly
Thermá B 6
Therme = Terme
Thira, Ins. A 7
Thyra = Tire
Tifi Su M/N 3
Tigani Bai B 6 Hafen. Schiffsb. 1889/90: 1454 Sch. m. 31985 Tonnen [C. I 512]
Til N 5
Tilos C 7 Ins. u. Ort [C. I 403-404]
Timurtasch = Demirtasch
Tire (Thyra) C 5 14510 E. Ag. d. D. P. O. u. T. R. [C. III 508-510]
Tobaghliköi K 5
Tochluguman I 4
Tochma N 5
Tochma Su N 5
Tokad M 3 29890 E. [C. I 705-714]
Tokad, Sandsch. d. Wilajets Siwas L/M 3/4 [C. I 703-737]
Tokmak (Takmak, Eschme) E 5 4000 Ew. [C. III 575-577]
Tol I 4
Tomarse L 5 [C. I 321]
Tomatia C 6
Tonus M 4 Grosses Dorf [C. I 689 bis 691]
Topdschilar = Tardschilar
Toprak-kalessi L 6
Topradschik L 3
Torbaly C 5 Station d. Bahnstrecke Smyrna-Aidin
Torbaly (Göinek) F 3 2000 E. [C. IV 520-523]
Tosanlü Su N/L 3
Tossia I/K 2 8406 E. [C. IV 476-479]
Tossun I 5
Tragia, Ins. B/C 6
- Trebisonde, Sandschak d. Wilajets Trebisonde N 3 [C. I 41-85]
Tria Nisia, Ins. (G. v. Adalia) F 7
Tria Nisia, Ins. (Ägäisches Meer) B 7
Trilia (Triglia, Terlieh) D 3 Zollag., Sub-Ag. d. D. P. O. u. T. R.
Tschaarkischla = Scharkishla
Tschaga = Tsch. G 3 Stadt
Tschaga Göl G/H 3
Tschaï F 5 Ort, 4100 Ew. [C. IV 243]
Tschaïköi K 3
Tschaïrbagh H 6
Tschair-han G 3
Tschajanköi K 3
Tschakia Su K/L 6
Tschakmak (Angora) G 4
Tschakmak (Jüsgad) L 4
Tschalayk G 4
Tschal Dagh H 4
Tschalta Irmak N 4
Tschalti Burun N 2
Tschamköi E 6
Tschamlü Bel M 3/4
Tschamurlü Su N 4
Tschanak-kale = Kale Sultanie
Tschan-Basarköi B/C 3 2000 Ew. Anfang Juni jährlich 3 Tage grosser Markt (20-25000 Besucher). Ag. d. T. R. [C. III 754-755]
TschanChodschaTschaï = Tschan Tschaï
Tschandarly B 5 1750 E., früher als Haf. v. Berghama v. Bedeut. [C. III 476-479]
Tschandyr F 6
Tschandyr Tschaï F 7
Tschanli (Tschamli) K 2 ca. 1000-1500 Ew.
Tschan Tschaï C 3
Tschardak (Af. Karah.) E 6
Tschardak (Bigha) B 3
Tschardy E 4
Tscharkischla = Scharkishla
Tscharschamba (Angora) G 3
Tscharschamba (Boli) H 2
Tscharschembe M 2 15000 E., jeden Mittw. grosser Markt [C. I 106 bis 107]
Tscharschembe Tschaï H 6
Tschat K 5
Tschatak-boghas F 3
Tschataldscha D 2
Tschatal-Seitun K 2
Tschatal Tepe I 2
- Tschauschdschiköi G/H 5
Tschauschlar M 4
Tschawdyr-hissar E 4
Tschekerik L 3
Tschekerik Tschaï L 3
Tschekirje D/E 3 Thermen [C. IV 33-36]
Tschekürler F 4
Tschelindere I 7 210 E. Zollamt, Ag. d. D. P. O. u. T. R. [C. II 80]
Tscheltek L 2 grosses Dorf
Tscheltik G 5
Tschengel M 3
Tscherekli I 4
Tscherkesch H 3 3983 E. Ag. d. T. R. [C. IV 558-561]
Tscheschme B 5 5550 E. Zollamt; Ag. d. D. P. O. u. T. R., gross. u. sich. Hafen. Konsul. Vertretg.: Österr.-Ung. Schiffsb. 1891/92: 2042 Sch. m. 182844 Tonnen. [C. III 489-492]
Tschibuk I 3 Kasahauptstadt
Tschibuk Tschaï H/I 3 4
Tschibuk Owa H/I 3
Tschifte-han K 6
Tschifteler F/G 4 Remonte-Depot u. gross. Schafzuchterei
Tschifut Kassaba F 5
Tschilek Dagh H 4
Tschina, Kasa d. Sandschak Aidin [C. III 604-606]
Tschinar Göl N 6
Tschina Tschaï C/D 6
Tschirkindsche = Kyrkindsche
Tschitli E 3 Therme [C. IV 36-38]
Tschitschek Dagh K 4
Tschiswa Burun M 2
Tschiwril E 5
Tschobanköi K 2
Tschöl Owa F 5
Tschok-gös-köprü K/L 5
Tschorak H 7 1220 E., Hafen, Ag. d. T. R. [C. II 82-83]
Tschorak Göl E 6
Tschorba Basar, Hauptort einer Kasa d. Wilajets Angora H 3
Tschorum K 3 12-13000 E. [C. I 299-300]
Tschühüt Dagh I/K 7
Tschürük Su E 6
Tschukur H 7
Tschukur-hissar F 4
Tschukur-Owa L 6
Tschumra H 6
Tschykyn Aghyl I 4
Tucht I 3
Türkmen Dagh F 4
Tumlo-kalessi L 6
Tunt K 6
Turagan = Duraghan
Turbali = Torbaly

Turchal (Turkal) M 3
3000 E. [C. I 727]
Tus Göl (b. Karabunar)
I 6
Tus Göl (Tus Tschöllü)
od. See v. Kotsch-
hissar I 5
[C. I 815]
Tus-hissar (Siwas, Nor-
den) N 4
Tus-hissar (Siwas, Sü-
den) L 5
Tusköi K 5
Ag. d. D. P. O.
Tusla = Behram-schah
(Bigha) B 4
Saline, Ag. d. D. P. O.
[C. III 708]
Tusla (Konstantinopel)
E 3
Tusluburun K 3

TusTschöllü = TusGöl
Tusun I 5
Tuteh = Japprakly

U.

Üjök (Jüsgad) K 3
Üjök (Siwas) M 4
Ülfer Tschaï D 3
Üllük Dagh I 7
Ünie = Üniah N 2
10000 E., als Hafen un-
bedeutend [C. I 108-114]
Ürgüb K 5
Ag. d. D. P. O. u. T. R. ?
Ürnetsch L 4
Üsedschik Dagh I 6
Üskeles, grosses Dorf G 6
Üsküb G 3
[C. IV 529-530]
Üsküdar (Skutari) E 2
82400 E. [C. IV 632-657]

Ütsch Ajak I, K 4
Ütsch-han L 2
Ütsch-hissar K 5
Ula D 6
Ulabad (Uluabad) D 3
[C. IV 150]
Ulasch N 4
Uluborlu F 5
Ag. d. D. P. O. u. T. R. ?
Ulu-bunar H 6
grosses Dorf
Ulukyschla K 6
Ulus Dagh D 4
Ulu Tschaï H 3/2
Ura I 7
Urundili L 4
Urusch H 3
Uschak E 5
13084 Ew. Ag. d. T. R.
[C. IV 215-219]

Usundscha-Burdsch I 7
Usundscha-Dere C/D 4

V - Z.

V s. W.
Wathy C 6
grosser u. ausgezeichn.
Hafen. Poststat. 1. Kl.
Kons. Vertr.: Deutschl.,
Frkr., Griech., Grossb.,
Niederl., Österr.-Ung.,
Span. Schiffsb. 1889/90:
1353 Sch. m. 165555 To.
[C. I 512]
Watüssa = Wat. B 4
Wesirhan E/F 3
Ort u. Eis.-Stat.
Wesirköprü L 2
8600 (10000) E. Ag. d. D.
P. O. u. T. R. [C. I 762]
bis 763 u. Flottw. S. 47]
Wéssa A/B 5

Willanova D 7
Wiran s. Euren u. Ören
Wiran schehr (Boli)
H 3
Wiran schehr (Siwas)
M 5
Wolos, Ins. E 7
Wona Bai N 2
als Hafen bedeutend
Wona Burun N 2
Wunós B 5
Wurla B 5
4475 E. Ag. d. D. P. O.
u. T. R. Kons. Vertr.:
Griech., Grossbr., Öst.-
Ung. Schiffsb. 1891/92:
1075 Sch. mit 70713 To.
[C. III 517-522]
Xeros, Golf von- B 3
Y s. J.
Z. s. S.

Nachtrag.

Alibej Suju Nbk. II
Amorion G 4/5
Andoli Fener =
Arnautköi = Arn. =
Bebek =
Bejlerbejköi =
Belgrad =
Beschiktasch =
Böjök Liman =
Elaiusa Sebaste K 7

Engüre Nbk. II
Ephesos C 6
Erenköi =
Erythrai B 5
Fil Burnu =
Galara Burum =
Gök Su =
Hágios Georgios =
Kap
Halikarnassos C 6

Ilion-Troja B 4
Isaura H 6
Jildis Kiöschk = J.
Nbk. II
Kandili =
Kanlidscha =
Karihdscha =
Kiathaneh =
Kurgundschk =
Laranda I 6

Madschar Kale Nbk. II
Makriköi =
Miletos C 6
Moda =
Myra F 7
Notion C 5
Oinoanda E 7
Ortaköi = O. =
Paschaköi =

Pera Nbk. II
Rumeli Fener =
Rumeli Kawak =
Sasly Dere =
Selinus H 7
Soloi Pompeiopolis K 7
Terévinthos Nbk. II
Insel
Therapia =











Gleichzeitig erschien in meinem Verlage:

Handels- und Produktkarte von Kleinasien

bearbeitet von

Dr. Ernst Friedrich.

Mafsstab 1 : 2500 000.

Mit 2 Nebenkarten (Darstellung der Temperatur-, Regen- und Windverhältnisse 1 : 12500 000, und Bosphorus 1 : 1250 000), sowie mit ausführlichem Register.

==== Die Namen der Produkte sind in roter Schrift eingetragen. ====

Preis kartoniert 2 Mark.

Anfang Januar 1899 erscheint:

Archäologische Karte von Kleinasien

bearbeitet von

Dr. W. Ruge und **Dr. E. Friedrich.**

Mafsstab 1 : 2500 000.

Mit 2 Nebenkarten u. ausführlichem Register.

==== Die antiken Namen sind in roter Schrift eingetragen. ====

(mit Sicherheit, mit Wahrscheinlichkeit, unsicher identifizierte Örtlichkeiten sind unterschieden)

Preis kartoniert 3 Mark.

Halle a. S., November 1898.

G. Sternkopf,

Geographisches Institut u. Verlagshandlung.

Bestellungen auf **kartographische Arbeiten**, wie **Landkarten** populären oder wissenschaftlichen Inhalts, ferner **Pläne**, **Clichés** u. s. w. werden vom Geographischen Institut der Verlagshandlung jederzeit angenommen und gewissenhaft ausgeführt.

Das Recht der Vervielfältigung und die Übersetzung in fremde Sprachen ist vorbehalten.

Druck von C. Schönert in Leipzig.

ULB Halle
007 631 014

3



27337

ÜBERSICHTSKARTE

VON

KLEINASIEN

BEARBEITET VON

Dr. ERNST FRIEDRICH.

Maßstab 1 : 2 500 000.

...karten und ausführlichem Register.

Preis: 1,50 Mark.

HALLE a. S.

G. VON G. STERNKOPF

GR. ANSTALT UND VERLAGSHANDLUNG.

1898.



Ar 4

