

Karte Nr. 12
Sachsen
Mitteldeutschl.

- Orte bis zu 10000 Einwohn. siehe neben-
- Orte bis zu 10000 Einwohn. steh. Hinweis
- Städte über 10-20000 Einwohn. sämtlich mit S H E L L -
- Städte „ 50-100000 Einwohn. Tankstellen
- Städte „ 100000 Einwohn.

Tankstellen-Kennzeichnung:
 • Orte ohne SHELL-Tankstelle
 • Orte mit SHELL-Tankstelle
 • Orte m. SHELL-Tankstelle und SHELL DYNAMIN-Abg. (Benzin-Benzolgem.)

23 Rote Ziffern = Km-Angaben zwischen schwarz unterstrichen Orten bzw. Schrägschrift; b. Reichsautob. zw. schwarz. Punkt.
 Für die Städte mit werden Stadtkarten mit Durchfahrtsplänen abgegeben.

71 Blaue Ziffern = Nummern d. Reichsstraßen
 25 Schwarze Ziffern = Höhenangaben im Meer- über dem Meeresspiegel.

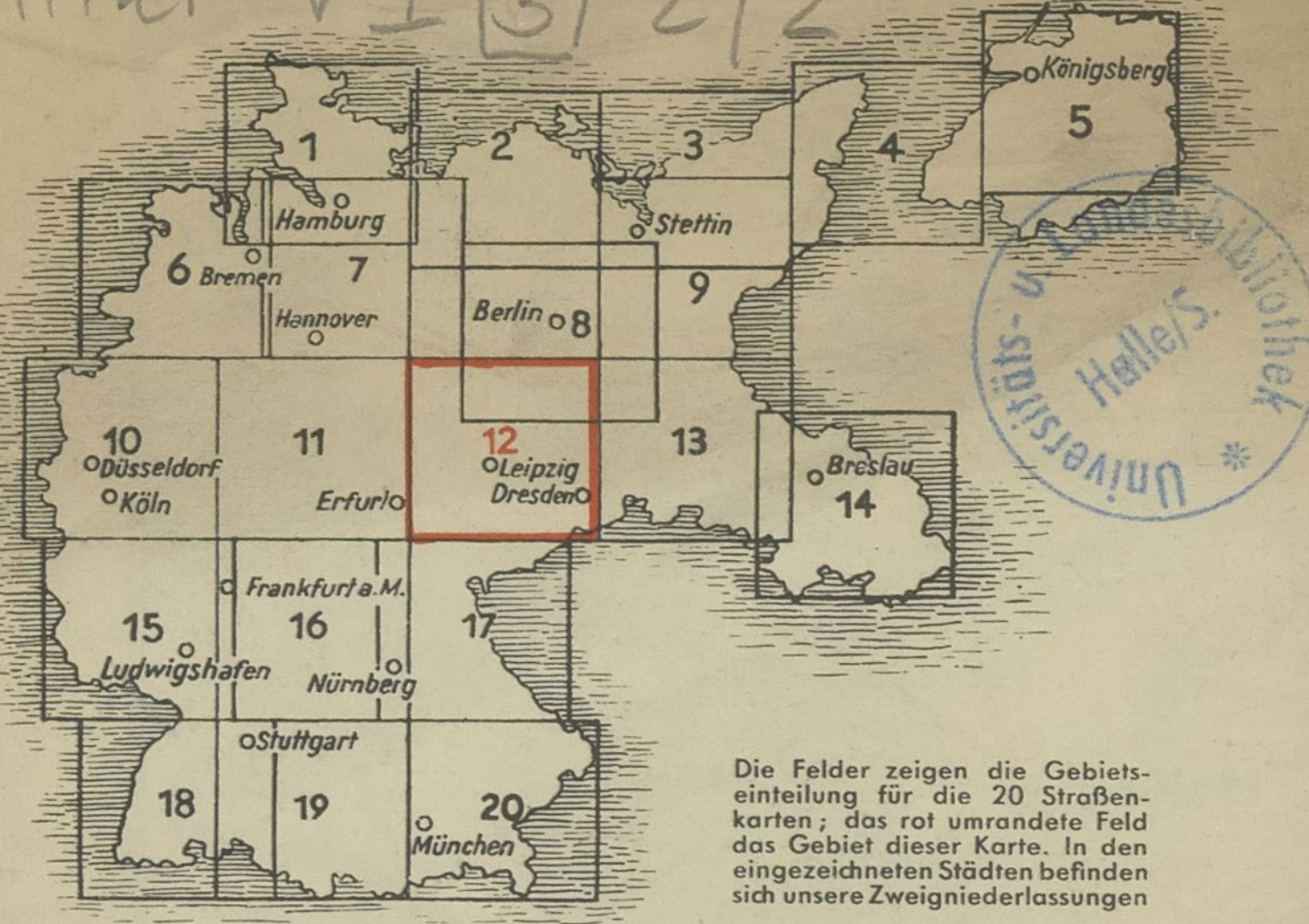
Kennzeichnung der Straßen:
 Reichsautobahn, im Betrieb mit Anschlusslinie, Reichsautobahn, im Bau od. zum Bau freigegeben, für den Kraftverkehr wichtige Straßen f. d. Kraftverkehr weniger wicht. Straßen Nebenstraßen
 (Die Reichsstraßen sind zusätzlich mit blauen Zahlen - jeweilige Straßennummer - gekennzeichnet.)

Flüsse
 Sumpfe u. Moore
 Kanäle
 Wald
 Gebirge
 Reichsgrenze
 Maßstab 1 : 470000
 Beschreibung „Von Land und Leuten“ und „Kilometertabelle“ siehe Rückseite.

xrite colorchecker CLASSIC

For this cartographic area the double lines and city maps on the reverse side are shown.

Altkt VI [3] 2/2



Die Felder zeigen die Gebiets-einteilung für die 20 Straßen-karten; das rot umrandete Feld das Gebiet dieser Karte. In den eingezeichneten Städten befinden sich unsere Zweigniederlassungen

SHELL REISE-DIENST Straßenkarten

sind in den nachstehenden 20 Ausgaben erschienen:

- Hamburg, Schleswig-Holstein Karte Nr. 1
- Mecklenburg-Vorpommern Karte Nr. 2
- Pommern Karte Nr. 3
- Ostpommern-Danzig Karte Nr. 4
- Ostpreußen Karte Nr. 5
- Oldenburg Karte Nr. 6
- Hannover Karte Nr. 7
- Berlin-Brandenburg Karte Nr. 8
- Grenzmark-Pommern Karte Nr. 9
- Rhein.-Westf. Industriegeb. Karte Nr. 10
- Thüringen-Mitteldeutschland Karte Nr. 11
- Sachsen-Mitteldeutschland Karte Nr. 12
- Sachsen-Niederschlesien Karte Nr. 13
- Oberschlesien Karte Nr. 14
- Mittelrhein Karte Nr. 15
- Franken Karte Nr. 16
- Franken-Oberpfalz Karte Nr. 17
- Baden-Württemberg Karte Nr. 18
- Württemberg-Bayern Karte Nr. 19
- Oberbayern Karte Nr. 20

Gustav Maier
Generalvertretung
Halle/Sa.
Germanstrasse 3
294 40/41 Postfach 271

ULB Halle
007 611 757


ZRK 6112 e

Kartensammlung
Altkt VI [3] 2/2





SHELL REISE-DIENST Straßenkarte Nr. 12 SACHSEN-MITTELDEUTSCHLAND

SHELL und Deutschland



Die deutsche Inland-Produktion an Erdöl und Treibstoffen reicht für die Deckung des deutschen Bedarfs nicht aus. An der Einfuhr des Zulußbedarfs sind wir beteiligt. Diese Einfuhr ist jedoch keine Konkurrenz, sondern nur eine Ergänzung der deutschen Erdöl- und Treibstoff-Produktion, deren bevorzugter Absatz mehrfach gesichert ist. In sieben deutschen Raffinerien, mit einer Verarbeitungs-Möglichkeit von rund 700 000 Tonnen im Jahre, verarbeiten wir Rohstoffe und Halbfabrikate zu hochwertigen Mineralölprodukten. Unsere Erzeugnisse finden außer in Deutschland auch in vielen außerdeutschen Ländern Absatz. Rund die Hälfte aller in der deutschen Erdöl-Verarbeitungs-Industrie Tätigen wird in unseren Fabriken beschäftigt, und der Vertrieb unserer Produkte gibt weiteren Tausenden Arbeit und Brot.

Durch die Ausgestaltung unserer Lager-, Transport- und Verkaufseinrichtungen sind der deutschen Wirtschaft in den letzten 12 Jahren Aufträge im Werte von 180 Millionen Reichsmark zugeführt worden. Dank unserer Verbindung mit der SHELL-Gruppe, die uns den Weg zu den ausländischen Märkten öffnet, konnten wir in derselben Zeit durch Wiederausfuhr von hochveredelten Fertig-Erzeugnissen aus unseren deutschen Fabriken einen Ausfuhr-Erlös von 199 Millionen Reichsmark erzielen. Außerdem sind durch unsere Vermittlung für 186 Millionen Reichsmark Aufträge der SHELL-Gruppe an deutsche Unternehmen erteilt worden.



Auf Ihren Fahrten

durch das schöne Deutschland finden Sie überall unsere gelb-roten SHELL-Tankstellen, die Sie nicht nur mit hochwertigen Kraft- und Schmierstoffen versorgen, sondern Ihnen auch als Berater in technischer und touristischer Beziehung zur Seite stehen.

SHELL

der durch Ursprung und Verarbeitung leistungsstarke, sparsame und auf der ganzen Welt beliebte und geschätzte Kraftstoff,

SHELL DYNAMIN

das klopfste SHELL-Spezialgemisch für hochkomprimierende Motoren, erhältlich an allen SHELL-Pumpen mit blauem Band.

SHELL AUTOOLE

SHELL AUTOFETTE / SHELL GETRIEBEOELE
sind unübertroffen schmiersicher

und werden aus hochwertigen Rohstoffen nach modernsten Verfahren in unseren deutschen Fabriken hergestellt. Sie sind abgestimmt auf alle Motortypen und alle Jahreszeiten und überall unter Plombenschutz wirtschaftlich und bequem zu erhalten. Der SHELL-Führer für die Schmierung von Kraftfahrzeugen sagt Ihnen, welche Qualitäten für Ihr Kraftfahrzeug geeignet sind.

RHENANIA-OSSAG MINERALÖLWERKE AKTIENGESELLSCHAFT

Zweigniederlassungen in: Berlin, Bremen, Breslau, Dresden, Düsseldorf, Erfurt, Frankfurt a. M., Hamburg, Hannover, Köln, Königsberg, Leipzig, Ludwigshafen a. Rh., München, Nürnberg, Stettin, Stuttgart

Für jeden Kraftfahrer

hat der SHELL-Reisedienst praktische Winke, vielseitige Pläne, reizvolle Vorschläge. Reisen ist Geschmackssache, Sache der Gelegenheit, des Zwecks, der persönlichen Initiative. Aber Reisen ist auch eine Kunst. SHELL-Reisedienst unterteilt sein Kartenmaterial in verschiedene Gruppen, deren Auswahl alle Wünsche zu befriedigen vermag.

SHELL REISE-DIENST bietet:

SHELL Tourenkarten / SHELL Straßenkarten
SHELL Stadtkarten / SHELL Gebirgskarten
SHELL Flußgebietskarten

An allen SHELL-Tankstellen, die durch das Plakat „SHELL-Reisedienst“ gekennzeichnet sind, werden an alle Kraftfahrer auf Wunsch die Karten der näheren und weiteren Umgebung abgegeben.

Für das Gebiet der SHELL-Straßenkarte Nr. 12 (Sachsen-Mitteldeutschland) sind die folgenden SHELL-Doppeltourenkarten erschienen:

- Nr. 236/237 Chemnitz - Schöne Erzgeb.-Bäder - Kleine Erzgebirgsfahrt
- Nr. 240/241 Chemnitz - Zur Saalestalsperre - Ins Grenzland
- Nr. 250/251 Dresden - An die Spree - In die Sächsische Schweiz
- Nr. 252/253 Dresden - Schönes historisches Land - In d. Tharandter Wald
- Nr. 256/257 Dresden - Ins östliche Erzgebirge - Ins Riesengebirge
- Nr. 258/259 Dresden - Große Spreewaldfahrt - Kleine Spreewaldfahrt
- Nr. 294/295 Halle - In den Harz - Ins Saaleetal
- Nr. 330/331 Leipzig - Zur Saalestalsperre - Ins mittlere Erzgebirge
- Nr. 332/333 Leipzig - Zwischen Saale und Elster - Durch alte Städte
- Nr. 334/335 Leipzig - Ins Anhaltische - Zur Zschopauer Talsperre
- Nr. 336/337 Magdeburg - In die Altmark - Rund um die Elbe
- Nr. 338/339 Magdeburg - Rund um die Elbe - Anhalt historisch gesehen
- Nr. 340/341 Magdeburg - In den Nordharz - In den Südostharz

SHELL-Stadtkarten sind innerhalb des vorliegenden Kartengebietes herausgegeben für die Städte:

- Leipzig = SHELL-Stadtkarte Nr. 5 Magdgb. = SHELL-Stadtkarte Nr. 21
- Dresden = SHELL-Stadtkarte Nr. 7 Halle = SHELL-Stadtkarte Nr. 26
- Chemnitz = SHELL-Stadtkarte Nr. 17 Zwickau = SHELL-Stadtkarte Nr. 59
- Dessau = SHELL-Stadtkarte Nr. 60
- Weimar = SHELL-Stadtkarte Nr. 71
- Gera = SHELL-Stadtkarte Nr. 83

Kilometer-Entfernungen zwischen wichtigen Plätzen (ohne Berücksichtigung der Reichs-Autobahnen)

	Aachen	Augsburg	Berlin	Berchtesgaden	Beuthen OS	Bielefeld	Bochum	Braun-schweig	Bremen	Breslau	Chemnitz	Danzig	Dortmund	Dresden	Düsseldorf	Duisburg	Erfurt	Essen	Frankfurt am Main	Freiburg (Breisgau)	Friedrichshafen	Garmisch-Parten-k.	Gleiwitz	Halle	Hamburg	Hannover	Heidelberg	Karlsruhe	Kassel	Kiel	Koblenz	Köln	Königsberg	Leipzig	Lübeck	Magdeburg	Mainz	Mannheim	München	Münster i. W.	Norddeich	Nürnberg	Plauen i. V.	Saarbrücken	Stettin	Stuttgart	Trier	Wiesbaden	Würzburg	Wuppertal	Aachen	
Aachen	×	614	647	794	1087	235	130	414	380	927	598	1112	158	670	81	75	451	113	248	534	691	717	1077	524	465	366	335	385	332	560	152	71	1220	575	527	499	246	322	619	199	439	468	593	261	793	436	170	231	366	117	Aachen	
Augsburg	614	×	574	245	807	550	564	536	682	710	381	1006	561	453	540	613	350	577	322	305	187	177	860	426	731	571	273	255	433	826	426	499	1124	417	793	508	355	293	67	621	861	138	300	395	720	172	479	358	204	549	Augsburg	
Berlin	647	574	×	787	492	413	512	233	392	332	232	465	493	196	565	551	287	542	530	812	719	722	482	166	286	297	613	663	353	350	553	560	583	157	268	148	563	633	612	490	555	436	280	714	146	614	697	566	481	529	Berlin	
Berchtesgaden	794	245	787	×	1083	750	786	756	892	923	594	1217	810	666	789	861	563	820	571	543	385	285	1073	639	941	781	515	497	633	1056	675	748	1338	360	1007	721	559	535	175	801	1041	351	513	642	933	414	694	569	428	798	Berchtesgaden	
Beuthen OS	1087	870	492	1083	×	864	938	721	896	160	489	687	919	417	991	1050	631	955	895	1103	1018	1018	22	563	778	785	926	968	747	842	930	986	754	528	760	645	928	946	908	915	1059	732	570	1068	536	910	1074	931	777	955	Beuthen OS	
Bielefeld	235	550	413	750	864	×	121	163	153	714	485	878	86	457	179	163	243	122	296	578	677	755	864	337	239	116	379	429	117	325	278	190	996	372	292	265	294	363	575	77	293	399	391	447	559	474	358	286	346	143	Bielefeld	
Bochum	130	564	512	786	938	121	×	279	253	804	459	977	19	531	49	243	317	17	241	523	622	706	954	411	351	232	324	357	191	446	172	84	1095	446	413	364	234	291	611	72	312	461	465	344	658	172	479	358	204	549	Bochum	
Braunschweig	414	536	233	756	721	163	279	×	175	561	268	698	260	304	332	338	186	296	423	605	692	691	711	158	177	64	406	456	144	272	344	380	816	193	239	85	356	403	581	257	338	405	289	507	379	507	488	359	353	296	Braunschweig	
Bremen	380	682	392	892	896	153	253	175	×	710	443	857	241	479	302	305	334	270	329	731	810	827	860	333	114	111	532	497	208	202	417	329	975	368	176	260	459	526	717	181	163	541	464	589	538	633	497	449	479	287	Bremen	
Breslau	927	710	332	923	160	714	804	561	710	×	329	527	794	257	866	831	496	830	735	971	858	858	150	403	618	625	766	808	622	682	822	883	567	368	600	485	768	786	748	790	873	572	410	908	376	750	914	771	617	830	Breslau	
Chemnitz	598	381	232	594	489	485	459	268	443	329	×	602	465	72	537	577	167	501	410	628	529	529	479	110	423	332	437	479	293	518	466	554	814	75	485	192	443	457	461	606	243	81	594	378	421	589	446	288	501	Chemnitz		
Danzig	1112	1006	465	1217	687	878	977	698	857	527	602	×	958	590	1038	1016	711	1007	954	1265	1152	1152	677	622	707	1152	1037	1087	819	732	762	1037	1087	819	732	1019	1046	162	587	650	984	866	745	1138	361	1044	1133	990	923	999	Danzig	
Dortmund	158	561	493	810	919	86	19	260	241	794	465	958	×	537	68	59	298	36	239	514	629	713	954	379	355	213	319	365	172	450	176	88	1076	414	417	348	232	298	635	60	300	456	448	639	432	256	222	357	41	Dortmund		
Dresden	670	453	196	666	417	457	531	304	479	257	72	590	537	×	609	586	239	573	482	714	601	601	407	146	459	268	509	559	363	546	538	626	708	111	464	328	626	529	491	533	642	315	153	651	342	493	262	222	357	41	Dresden	
Düsseldorf	81	540	565	789	991	179	49	332	302	866	537	1038	68	609	×	24	370	32	218	495	596	680	1016	451	416	285	298	344	241	511	129	41	1148	486	478	417	211	278	614	117	357	438	518	301	711	399	209	201	336	36	Düsseldorf	
Duisburg	75	613	551	861	1050	163	36	338	305	831	577	1016	59	586	24	×	421	19	260	561	667	754	1029	440	407	274	331	420	241	505	159	72	1131	474	472	432	245	320	639	99	339	496	560	347	707	473	237	224	394	62	Duisburg	
Erfurt	451	350	287	563	631	243	317	186	354	804	167	711	298	239	370	421	×	334	243	523	498	498	664	121	363	223	324	357	126	458	299	372	829	124	425	173	276	323	388	294	497	212	148	427	433	425	252	224	359	34	Erfurt	
Essen	113	577	542	820	955	122	17	296	270	830	501	1007	36	573	32	19	334	×	249	526	627	711	980	415	384	249	329	375	208	479	160	72	1125	450	446	381	242	309	645	85	325	469	482	332	688	430	240	232	367	22	Essen	
Frankfurt a. M.	248	382	530	571	895	296	241	323	479	735	410	954	239	482	218	260	243	249	×	284	381	465	885	364	498	249	338	83	133	179	593	104	177	1027	667	560	385	33	80	396	299	539	220	325	184	676	184	179	36	118	227	Frankfurt a. M.
Freiburg (Br.)	534	305	812	543	1103	578	523	605	731	971	628	1265	514	714	495	561	525	526	284	×	157	351	1121	632	782	622	199	151	463	877	363	454	1395	635	844	669	284	219	368	576	816	397	555	296	958	221	392	294	348	504	Freiburg (Br.)	
Friedrichshafen	691	187	719	385	1018	677	622	692	810	858	529	1152	629	601	596	667	498	627	381	157	×	194	1008	501	876	609	298	280	560	964	466	555	1273	565	941	656	385	318	218	680	970	286	448	425	868	197	517	395	331	585	Friedrichshafen	
Garmisch-P.	177	722	285	1018	1018	755	706	691	827	858	529	1152	713	601	680	754	498	711	465	351	194	×	1008	574	873	298	382	364	567	912	548	639	1273	565	942	656	469	402	110	764	1054	284	448	509	868	281	601	479	363	669	Garmisch-P.	
Gleiwitz	1077	860	482	1073	22	864	954	711	860	150	479	677	954	407	1016	1029	646	980	885	1121	1008	1008	×	553	768	775	916	958	772	832	972	1033	717	518																		