

0c  
3209









ATLAS

VON

ASSIEN

IN ZWANZIG BLÄTTERN,

ZU C. RITTER'S ALLGEMEINER ERDKUNDE, II. ABTHEILUNG.

Entworfen und bearbeitet von

J.L.GRIMM UND H.MAHLMANN,

herausgegeben von

C. RITTER UND F.A.O'ETZEL.

II. LIEFERUNG.

BERLIN,

Verlag von G.Reimer.

1840.

Buch-Kunst-Antiquar-Handlung




























**KARTE VON ASAM, OST-BENGALEN UND NORD-BIRMA.**  
 NEBST BHUTAN, MUNIPUR, CATSCHAR etc.  
 von C. RITTER'S ERDKUNDE, BUCH DER ASIEN.  
 Herausgegeben von C. RITTER und E. M. AHLHORN.  
 Berlin, 1840. Verlag von G. Reimer.

Reisen:  
 von London, 1783 (Bl. II, S. 211-212, n. 268-271)  
 der Ostindien-Reise von J. G. P. (Bl. I, S. 163-171)  
 von G. P. (Bl. I, S. 163-171)  
 von G. P. (Bl. I, S. 163-171)  
 von G. P. (Bl. I, S. 163-171)

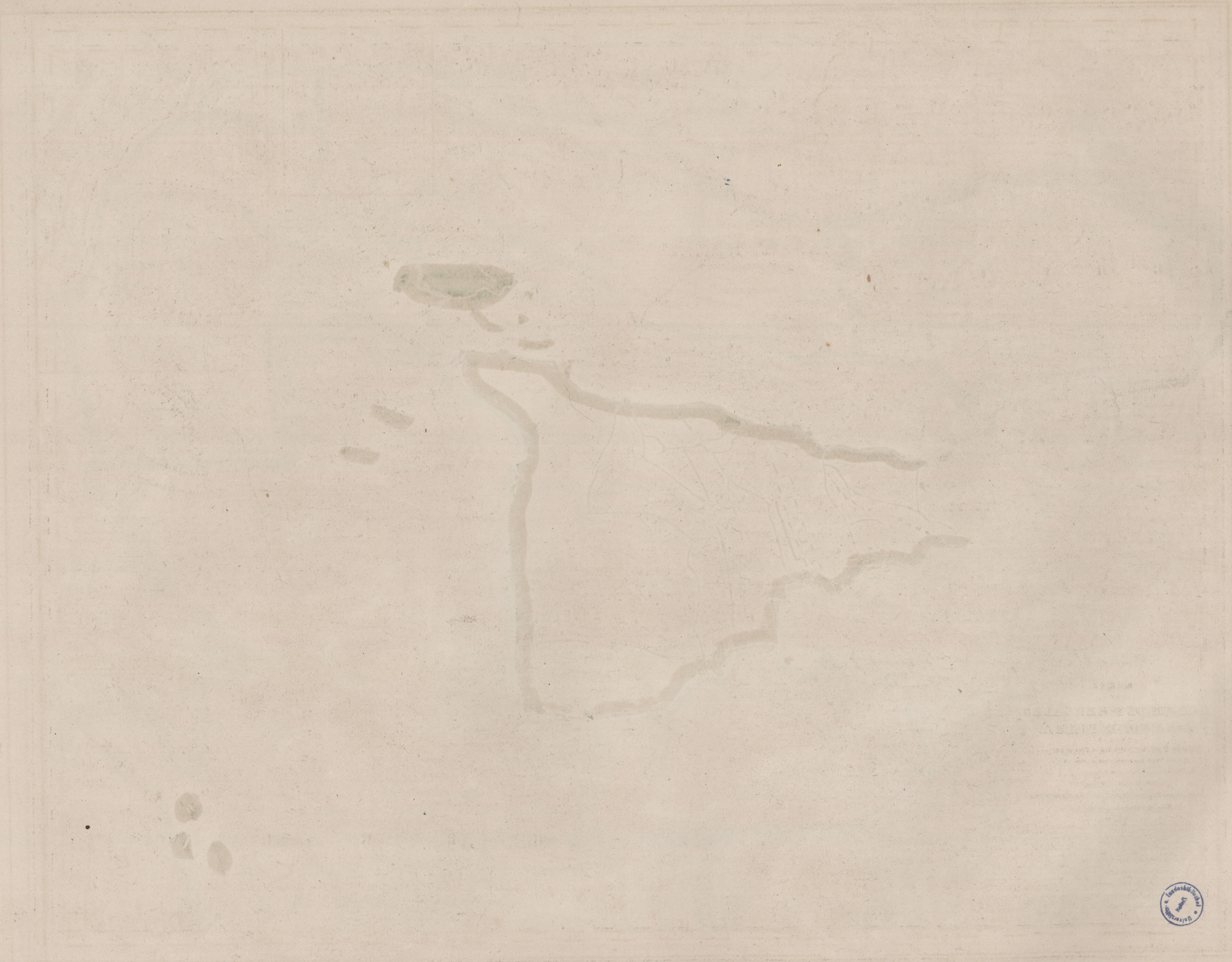
Maßstab = 1:275,000.  
 1 geogr. Meilen.

- Britischer Besitz.
- Staaten unter britischem Schutz.
- Bhutanische Herrschaft über Völker.
- Chinesisches Reich.
- Birmanisches Reich.
- The Ganges.
- Grenze der Ueberwässerung des Ganges.
- Seiten der Schiffbarkeithung.

Wörter	Bedeutung	Wörter	Bedeutung
Milk	Säure	Man	Mann
Water	Wasser	Woman	Frau
Fire	Feuer	Child	Kind
Earth	Erde	Old	Alt
Wind	Wind	New	Neu
Cloud	Wolke	Young	Jung
Sun	Sonne	Old	Alt
Moon	Mond	New	Neu
Star	Stern	Old	Alt
Planet	Planet	New	Neu
Comet	Komet	Old	Alt
Meteor	Meteor	New	Neu
Thunder	Donner	Old	Alt
Lightning	Blitz	New	Neu
Rain	Regen	Old	Alt
Snow	Schnee	New	Neu
Hail	Hagel	Old	Alt
Fog	Nebel	New	Neu
Mist	Nebel	Old	Alt
Dew	Tau	New	Neu
Frost	Frost	Old	Alt
Snow	Schnee	New	Neu
Ice	Eis	Old	Alt
Thunder	Donner	New	Neu
Lightning	Blitz	Old	Alt
Rain	Regen	New	Neu
Snow	Schnee	Old	Alt
Ice	Eis	New	Neu

Steintich von H. Mahlmann.







# DIE HALBINSEL VORDERINDIENS MIT CEYLON.

24  
 von Ritter und Oetzel's Atlas von Asien, II. Lief.



- Unabhängige Staaten, Sult.
- Lokere, Neger, Staat der Kischir, Dhojpur
- Britische Besitz.
- Staaten unter brit. Schutz.
- I. Arab.
- II. Siam.
- III. Staaten der Dyak.
- IV. von Radesputana.
- V. Bhopal.
- VI. Bundesl. Staaten.
- VII. Staat der Gujowar.
- VIII. — Holbar.
- IX. Myspur.
- X. Staat des Nizam v. Hyderabad.
- XI. Satoruk.
- XII. Mysore (v. Myspur).
- XIII. Catehin.
- XIV. Provinces.
- und viele kleinere Staaten.
- Portugiesischer Besitz.
- Französischer.
- Britischer.
- Grenze der Erbschaften der Kaiser v. Brhadputana.


Verlag von G. Reimer, Berlin, 1850.

Maassstab 1:12,700,000  
 0 10 20 30 40 50 60 70 80 90 100 Meilen.

Entworfen u. bearbeitet von H. Mahmann.





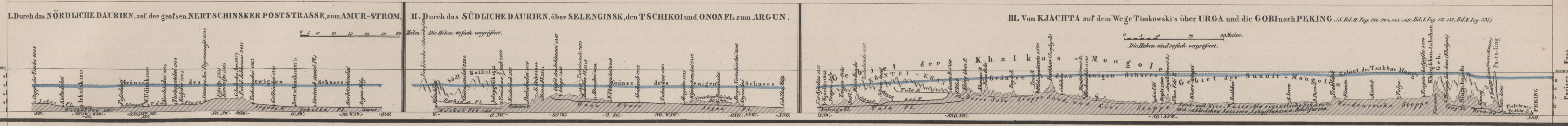


Vertical text on the right edge of the page, likely from an adjacent page or a binding label. The text is mostly illegible but appears to be organized in a list or table format.

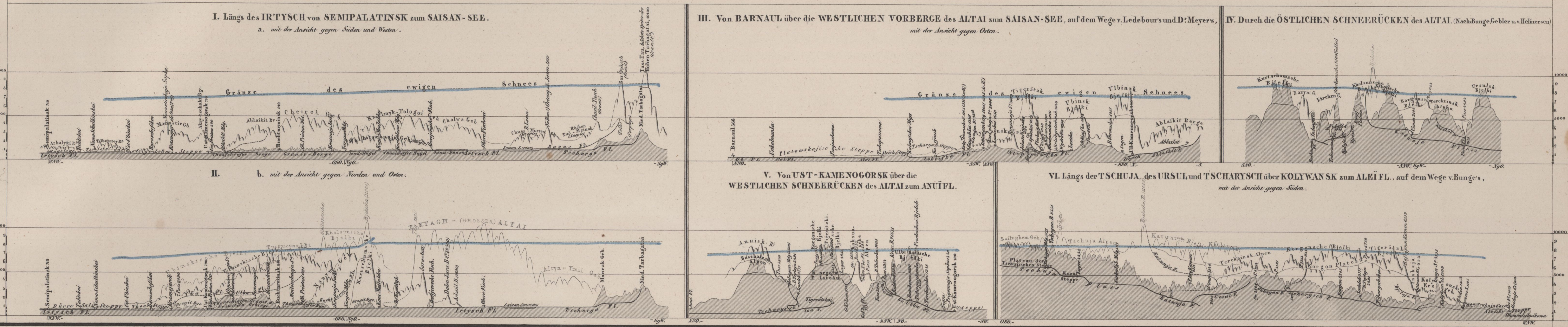




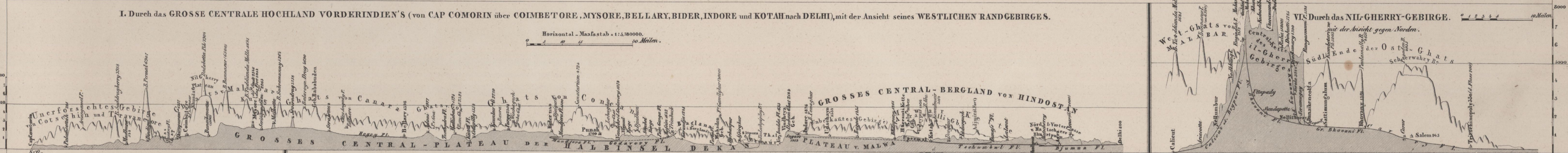
### PROFILE DURCH DAURIEN UND ÜBER DIE GOBI, - nach v.Fußs und v.Bunge.



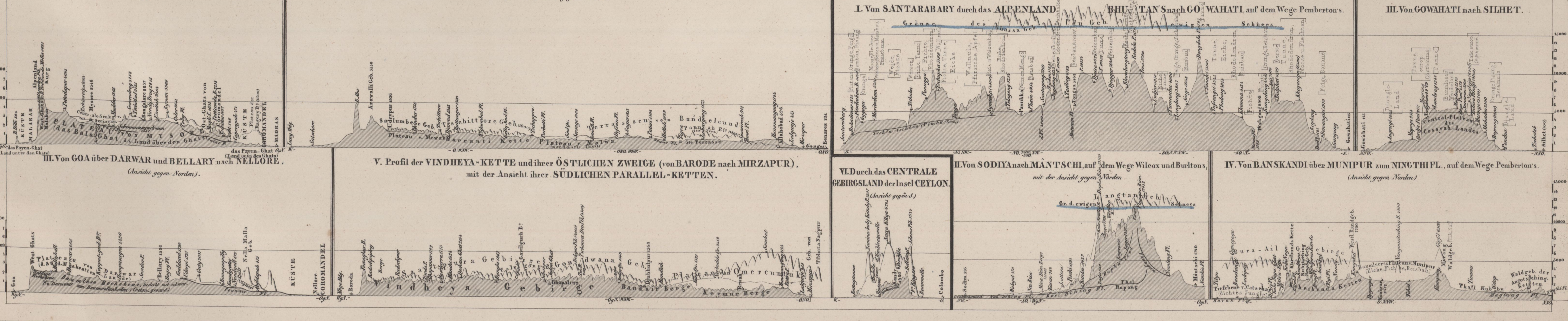
### PROFILE DURCH DEN ALTAI.



### PROFILE DURCH VORDERINDIEN.



### PROFILE DURCH ASAM, BHUTAN, DAS COSSIAH-LAND UND MUNIPUR.



Entw. u. bearb. v. H. Rehm.

















Pr. 320. d. 1

29









ATLAS

VON

ASSIREN

IN ZWANZIG BLÄTTERN,

ZU C. RITTER'S ALLGEMEINER ERDKUNDE, II. ABTHEILUNG.

Entworfen und bearbeitet von

J.L.GRIMM UND H.MAHLMANN,

herausgegeben von

C. RITTER UND F.A.O'ETZEL.

II. LIEFERUNG.

BERLIN,

Verlag von G.Reimer.

1840.



Buch-Aunst-Antiquar-Handlung

