

Kartensammlung

Altkt T I 3 4 / 34

THÜRINGER-
WALD.



724

X
Aus dem Verlag von **Justus Perthes.**

J. C. BÆR: Das Herzogthum GOTHA und anliegende Länder. Mit der Eintheilung in Amtsbezirke und danach colorirt. Fol. Preis $\frac{2}{3}$ Thlr.

—————: GRUNDRISS der Herzogl. Residenzstadt GOTHA und deren Umgebung. Fol. Preis $\frac{1}{3}$ Thlr.

J. VON PLÆNCKNER: Der Thüringer Wald. Ansicht von der Nordseite desselben als Halb-Panorama aufgenommen auf dem Thüringer Haus. Preis $1\frac{7}{8}$ Thlr.

Die schön und treu gestochene Ansicht besteht aus einem 5 Fuß langen Streifen, und der dazu gehörige Commentar (85 S. in 8^o) enthält unter andern interessanten Notizen eine Schilderung des sogenannten Rennsteigs.

—————: Der Inselsberg und seine Aussicht, dargestellt durch ein 90 Zoll langes Panorama. Nebst Beschreibung. Preis $2\frac{2}{3}$ Thlr.

1039 vom Inselsberg aus dem Auge sich darstellende und bemerkenswerthe Punkte sind auf diesem schön gezeichneten Panorama namhaft gemacht.

K. E. A. VON HOFF: Höhenmessungen in und um Thüringen. 4^o. Mit 7 Höhenprofilen. Preis $1\frac{5}{6}$ Thlr.

Diese Schrift enthält eine kritische Zusammenstellung der bis 1834 gemachten Höhenmessungen vieler (über 1100) Punkte Thüringens.

E. VON SYDOW: Thüringen und der Harz, im Maasstab von 1:1000000. Eine physicalische Skizze nebst Begleitworten. Preis $\frac{1}{6}$ Thlr.

Die Bodenerhebungen und Thalsenkungen des auf dem Titel bezeichneten, in seinen Gliederungen so mannichfaltigen Landstrichs finden sich auf diesem kleinen Blatte aufs Anschaulichste dargestellt.

H. CREDNER: Uebersicht der geognostischen Verhältnisse Thüringens und des Harzes zur Erläuterung einer orographisch-geognostischen Skizze dieser Gegenden. Nebst Karte. 1843. Preis $1\frac{1}{3}$ Thlr.

—————: Geognostische Karte des Thüringer Waldes. Nebst 14 Profilen. Zwei colorirte Blätter in Folio. Mit Erläuterungen. 1847. Preis $1\frac{2}{3}$ Thlr.

F. M. DIEZ: Post- und Reisekarte von Deutschland, dem Kgr. der Niederlande, dem Kgr. Belgien, der Schweiz und anliegenden Ländern, entworfen und gezeichnet von *F. von Stülpnagel* und *J. C. Bär*. In 4 Bl. nebst Eisenbahnatlas. Elegant aufgezogen. Preis 3 Thlr.

—————: Post- u. Eisenbahn-Karte von Deutschland und anliegenden Ländern, gez. von *J. C. Bär*. In 1 Blatt. Eleg. aufgez. Preis $1\frac{1}{2}$ Thlr.

EISENBAHN-ATLAS von Deutschland, Belgien, Elsass und Nord-Italien. In 12 Specialkarten und 1 Uebersichtskarte. Entworfen und gezeichnet von *F. von Stülpnagel* und *J. C. Bär*. Schön gebunden. 1 Thlr.

Th 74

Karte

des

THÜRINGER WALDES.

Im Süden bis Meiningen, Suhl und Saalfeld.

ENTWORFEN UND GEZEICHNET

VON

J. C. BÆR.

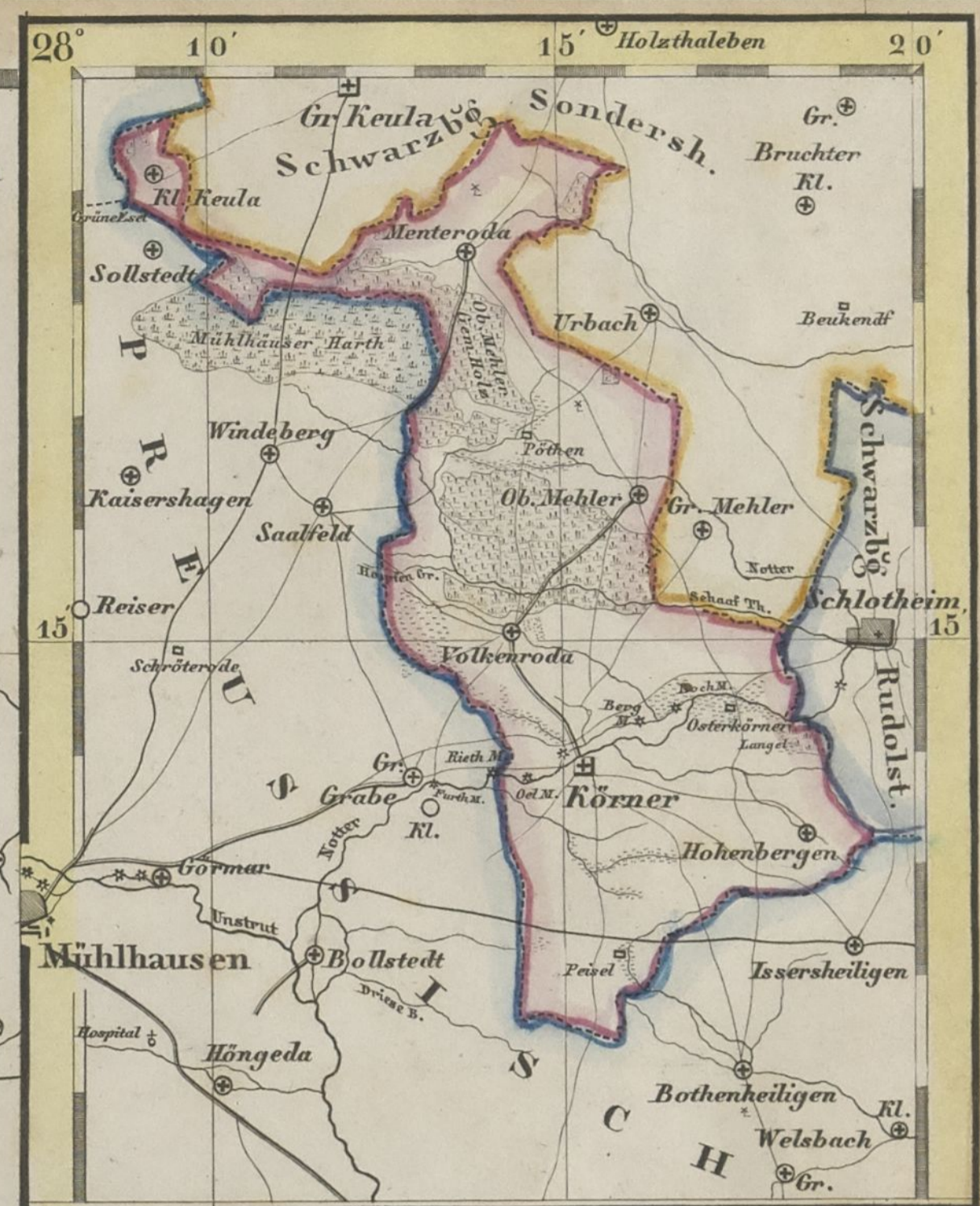
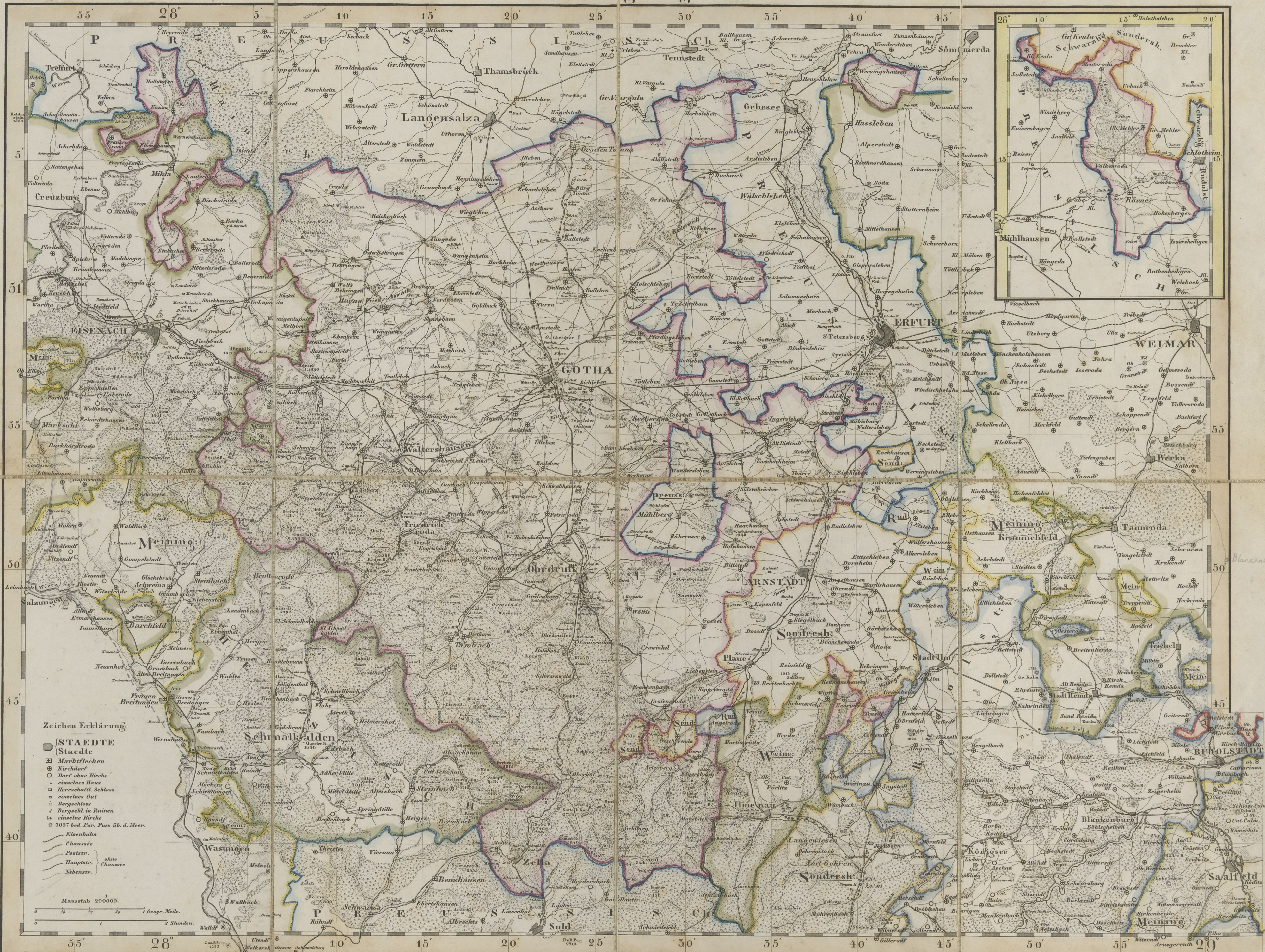
Maasstab 1:200000.

GOTHA.

VERLAG VON JUSTUS PERTHES.



THÜRINGER-WALD und Umgebung.



Zeichen Erklärung

STAEDTE
 ■ Städte
 □ Marktlecken
 ○ Kirchdorf
 ○ Dorf ohne Kirche
 □ einzelnes Haus
 □ Herrschaffl. Schloss
 □ einzelnes Gut
 ▲ Bergschloss
 ▲ Bergschl. in Ruinen
 * einzelne Kirche
 ○ 3057' hoh. Par. Fuss ü. d. Meer.

— Eisenbahn
 ———— Chaussée
 ———— Poststr.
 ———— Hauptstr. ohne
 ———— Nebenstr.

Maassstab 200000.
 0 1/2 1 1 1/2 2 Geogr. Meile.
 0 1 2 3 4 Stunden.

Farben Erkl. Hth. Gotha Hth. Meiningen Hth. Alenburg Gr. Hth. Weimar F. Schwb. Rudolstadt F. Schwb. Sondersh. Rgr. Preussen Chur-Hessen

Entw. u. geg. von J.C. Bär.

Diesem 1862' Blatte, den nördlichen Theil des Thüringer Waldes enthaltend, wird in einer Zeit nach ein 2^{tes} den südlichen Theil darstellendes Blatt folgen.

Gotha: Justus Perthes. 1847.



Th 74

Karte

des

THÜRINGER WALDES.

Im Süden bis Meiningen, Suhl und Saalfeld.

ENTWORFEN UND GEZEICHNET

VON

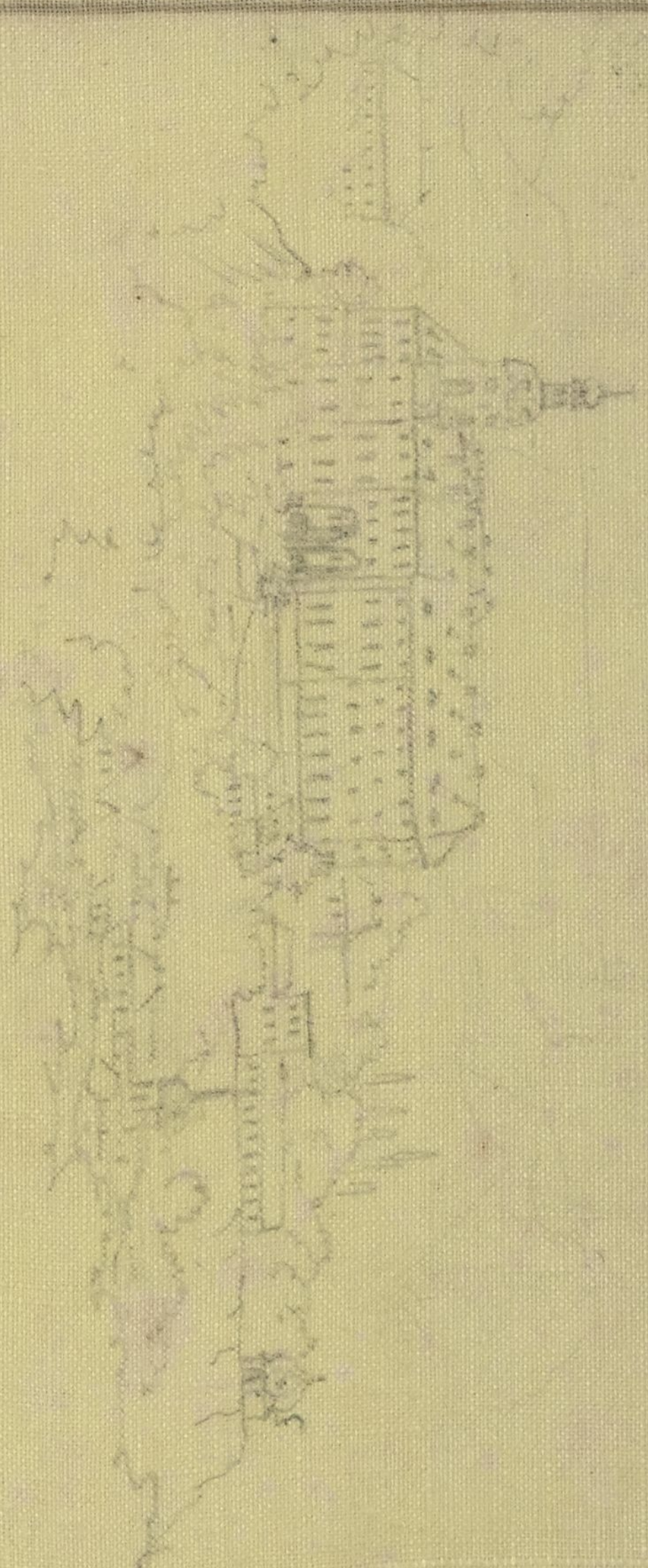
J. C. BÆR.

Maasstab 1 : 200000.

GOTHA.

VERLAG VON JUSTUS PERTHES.

Th 74



ULB Halle
007 150 172
3



ULB Halle

3

007 150 172



724

von Justus Perthes.

THA und anliegende Länder. Mit der
nd danach colorirt. Fol. Preis $\frac{2}{3}$ Thlr.
zogl. Residenzstadt GOTHA und deren
Preis $\frac{1}{3}$ Thlr.

inger Wald. Ansicht von der Nordseite
genommen auf dem Thüringer Haus.
Preis $1\frac{7}{8}$ Thlr.

eht aus einem 5 Fuß langen Streifen, und der dazu
unter andern interessanten Notizen eine Schilderung

ine Aussicht, dargestellt durch ein 90 Zoll
eibung. Preis $2\frac{2}{3}$ Thlr.

darstellende und bemerkenswerthe Punkte sind auf
gemacht.

Th 74

Karte

des

THÜRINGER WALDES.

Im Süden bis Meiningen, Suhl und Saalfeld.

ENTWORFEN UND GEZEICHNET

VON

J. C. BAER.

Maasstab 1:200000.

GOTHA.

VERLAG VON JUSTUS PERTHES.

