

Kartensammlung

Altkt T I [3] 8 / 4
(22)

Dr. Hanns Weisbach
Gundorf b. Leipzig

im Auftrag des Gesamt-
Thüringerwald-Vereins.

Thüringerwald-Karte



Spezialkarte

in 39 Blättern im Maßstab
1 : 50 000.

5/19

Preis des Blattes: 1,20 M.


Blatt 22: Grossbreitenbach

Neuhaus a. Rwg. — Oberes Schwarzatal
Katzhüte — Oelze — Wurzelberg.



Bearbeitet, gedruckt und verlegt von der
Hofbuchdruckerei Eisenach, B. Kahle.

Masserberg Hotel u. Pension Waldfrieden



Zentr.-Heiz. Prosp. grat. Postauto-
verbindg. ab Stat. Katzh. u. Coburg.
Erstes Haus am Platze.

Mit allem modernen Komfort der
Neuzeit eingerichtet. Direkt am
Hochwalde m. prachtvoller Fern-
sicht. Vorzügl. Verpflegung. Mäss.
Preise. Zugfr. Glasveranda. Großer
Park. Geschirr u. Teleph. 4 in Hause.
Das ganze Jahr geöffnet. Für
Nachkuren ärztlich empfohlen.

Martin-Luther-Universität
Sektion Geographie
- Kartensammlung -

**FILIALE DER SCHWARZBURGISCHEN LANDESBANK
ZU SONDRSHAUSEN IN ILMENAU**

Fernsprecher 76. — Postscheckkonto Leipzig 7549.

Besorgung von Bankgeschäften aller Art.

==== Stahlkammereinrichtung ====

Hotel und Kaffee „Kaiserhof“

Ilmenau

Erstes und vornehmstes Haus am Platze. Täglich
Künstlerkonzerte. Sep. Billardsaal mit 6 Billards.
Eigene Konditorei und Weinhandlung. Fernruf 53.

Besitzer: Paul Röttsch sen.

Ilmenau

Berghotel Kurhaus, Gabelbach

verbunden mit der Turmwirtschaft Kickelhahn. Postautover-
bindung mit Ilmenau. Höhenkurort, Wintersportplatz u. Touristen-
haus. 3 km von Ilmenau, ca. 800 m. ü. d. M. Mitten im Hoch-
wald gelegen, herrliche Fernsicht. Neu erbaut, moderne Einrich-
tung, verbunden mit grossem Waldrestaurant. Elektr. Licht.
Zentralheizung. Eigene Gebirgsquellen. Wasserleitung. Bäder.
Gute reichliche Verpflegung durch eigene Viehhaltung. Wagen
auf Wunsch an den Bahnhöfen Ilmenau. Prospekte gratis. Fern-
sprecher 30, Ilmenau.

Inhaber: E. Kühn.

Geographisches Institut
der Universität Leipzig

K.K. 11984

Erläuterungen zu Blatt 22:

Grossbreitenbach.

A. Allgemeines.

Die Landschaft, die von unserm Blatte dargestellt wird, ist ein Stück Thüringerwaldgebirge im engeren Wortsinne und zwar ein Stück des aus Schiefergesteinen verschiedenen Alters zusammengesetzten breiten, einer Kammlinie entbehrenden Ostdrittels des Waldgebirges.

Stadtparkasse Ilmenau

Zweigstelle Grossbreitenbach

Hauptstrasse 229

Fernruf 247

Girokonto 392 — Postscheckkonto Leipzig 49926

**Erlidigung aller in den modernen Spar-
kassenverkehr einschlagenden Geschäfte.**

Bemerkung. Die „Erläuterungen“, die vom Verlag der „Thüringerwaldkarte“ beigegeben werden, wollen durchaus nicht weder den bewährten Thüringer Reisebüchern, noch den speziellen Lokalführern Konkurrenz machen. Die „Erläuterungen“ sollen vielmehr

den Inhalt des einzelnen Gradabteilungsblattes in orographischer, hydrographischer, geologischer und verkehrsgeographischer Hinsicht kurz kennzeichnen,

die vom Thüringerwaldbesucher meist aufgesuchten Siedelungen in knapper Form beschreiben,

die Hauptwanderlinien mit besonderer Berücksichtigung ihrer Fortsetzung auf den Anschlussblättern übersichtlich darstellen. Von einer speziellen Beschreibung des Weges wird abgesehen. Was für Biegungen er macht, ob er steil ist, wie lange er im Walde läuft und vieles andere liest der Kundige von der Karte selbst ab. Die „Erläuterungen“ sollen endlich, wesentlich im Interesse des Reisenden,

den Inhabern von Gasthäusern, Sommerwohnungen und industriellen Unternehmungen zu eigener Bekanntmachung Gelegenheit bieten.

Mit Ausnahme eines kleinen Gebietes bei Neuhaus a. R., das zur Steinach (Main) abwässert, gehören die Gebirgsbäche der Schwarza an, deren Lauf sich vom Süd- bis zum Nordrande der Karte eingezeichnet findet. Von den 17 Ortschaften sind 15 schwarzburgisch und liegen, mit Ausnahme der Orte im Schwarzatal, alle höher als 600 m ü. d. M. Igelshieb liegt sogar 823 m hoch. Die Ausgangspunkte der Touren in unserm Schieferlande sind vorherrschend die Endstationen von vier Sekundär-Eisenbahnen, nämlich Großbreitenbach, Katzhütte, Wallendorf (Blatt Gräfenthal) und Lauscha (Blatt Steinach).

B. Städte und Ortschaften.

Großbreitenbach,

schwarzburger Stadt mit etwa 3300 Einwohnern, 634 m (Bahnhof 663 m) ü. d. M. — Touristenmittelpunkt und Luftkurort, billige Pension und gute Verpflegung. — Porzellan-, Glas-, Spielwaren-, Puppen-, Zigarrenfabrikation, Porzellanmalerei. — Wasserleitung, Kanalisation. — 2 Ärzte, Apotheke. — Skisport Th. W. V., Spezialführer. — Post, Telegraph, Fernsprecher. Kraftwagen-Personenpost nach Katzhütte, Masserberg, Oelze, Neustadt a. R., Unterneubrunn. — Endstation Neustadt-Gillersdorf der Nebenstrecke Ilmenau—Großbreitenbach, Anschluß an Linie Plaue—Themar und an die Werrabahn sowie zur Strecke Erfurt—Ritschenhausen über Schleusingen—Suhl.

Grossbreitenbach

Hössrichs Hotel z. wilden Mann

Altrenommiertes vornehmes Haus

Mitte der Stadt am Markt gelegen

Bekannt gute Küche — Modern eingerichtet — Bäder
— Equipagen — Zentralheizung — Elektrisches Licht
— Grosser Garten — Zivile Preise — Für Wintersportler,
: : : : : Touristen und Sommerfrischer bestens empfohlen : : : : :

Fernspr. Nr. 9 □ Bes.: Arno Hössrich □ Telegr.: Wildermann

Oelze-Oberhammer,

schwarzburgische Orte mit etwa 1450 Einwohnern, an der Mündung der Oelze in die Schwarza 452—470 m hoch gelegen, ruhige, einfache Sommerfrische. — Holz- und Glaswaren. — Wasserleitung, Wannebäder, Teichbad. — Arzt. — Post, Telegraph, Fernsprecher. — Kraftwagenpersonenpost nach Katzhütte, Goldisthal, Masserberg, Scheibe, Großbreitenbach vom 16. Mai bis 30. September. — Th. W. V. Spezial-Führer.

Oelze i. Th. (oberes Schwarzatal) **Kämmer's Haus**

ist der angenehmste Aufenthalt aller Gäste für kurze oder längere Zeit bei sehr annehmbaren Preisen

Fernsprecher — **Zentralheizung** — **Elektr. Licht** — **Gas** — **Bad**
Bes.: **M. Kämmer.**

Katzhütte,

schwarzburger Marktflecken mit etwa 2000 Einwohnern, 434 m ü. d. M. — Mildes Waldklima, geschützt gelegen durch prächtige Nadelwälder. — Große Porzellanfabrik, Eisengießerei. — Arzt, Apotheke. — Wasserleitung, elektrische Beleuchtung, Bade- und Schwimmgelegenheit. — Zahlreiche Gasthöfe. Sommerfrische, gute Verpflegung — Eisenbahnstation, Kraftwagenpersonenpost nach Oelze, Masserberg, Scheibe, Großbreitenbach. — Th. W. V. Spezial-Führer.

Gasthaus zum Schwarzatal

Katzhütte

in unmittelbarer Nähe des Waldes, 2 Min. v. Bahnhof gelegen, hält sich Touristen und Sommerfrischlern bestens empfohlen.

Lebende Forellen. ff. hiesige u. bayr. Biere.

Neuer Besitzer: **Oskar Wilhelmi.**

Hotel Schützenhof **Katzhütte**

herrlich gelegenes Hotel im wunderbar schönen
Katzetal an der Straße Katzhütte-Neuhaus.

Hochelegant eingerichtete Zimmer. — Prachtvoller Garten.
Direkte Spaziergänge in die angrenzend. meilenweiten Wälder.

Vorzügliche Verpflegung :-: Billige Preise.
Für Sommerfrischler und Touristen bestens empfohlen.

Inhaber: **Alfred Martin.**

Mellenbach-Glasbach-Blumenau,

schwarzb. Orte, Glasbach und Blumenau im Schwarza-
tale, etwa 375 m, Mellenbach 2 km langgestreckt am
Mellenbache aufwärts in einem engen Seitentale. Zu-
sammen etwa 2000 Einwohner. — Holz-, Glaswaren-,
Thermometerfabrik. — Malerisch gelegen, einfache Som-
merfrische. — Post u. Telegraph, Telefon. — Th. W. V.
Spezial-Führer. — Der Bahnhof Mellenbach-Glasbach
liegt zwischen Blumenau und Glasbach.

Lichtenhain,

schwarzburger Ort oberhalb Mellenbach, etwa 600 m
hoch gelegen, mit etwa 540 Einwohnern. — Thermo-
meter-, Arzneimittel-, Holzwarenfabrikation. — Post u.
Telegraph. — Arzt und Apotheke in Oberweißbach.

Oberweißbach,

schwarzburger Marktflecken mit etwa 2300 Einwohnern,
560—650 m hoch am Abhange des Kirchberges und an
dem zur Lichte fließenden Weißbache gelegen. Bekannt
als Geburtsort des Pädagogen und Begründers der Kin-
dergärten Friedrich Fröbel (Fröbelturm auf dem Kirch-
berge 785 m). Diakonissenanstalt „Mathildenstiftung“. —
Glas-, Holzwaren, Herstellung von Heilmitteln. Der
uralte Thüringerwald-Medizinwarenhandel, das sogen.
Laborantenwesen, hat hier seinen Hauptsitz. — Als Som-

meraufenthalt viel gewählter Ort, gute Verpflegung, herrliche Ausflüge, Wintersport. — Amtsgericht, Arzt, Apotheke. — Postamt, Telegraph, Fernsprecher. — Kraftwagenpersonenpost nach Cursdorf, Neuhaus a. R., Sitzendorf, Steinfeld. Nächste Bahnstation Sitzendorf 7 km. Th. W. V. Spezial-Führer.

Sommerfrische Oberweissbach (700 m ü. d. M.)

Kochs Gasthof zum goldenen Anker.

Fernspr. Nr. 1. :: Fernspr. Nr. 1.

==== Vornehmes bürgerliches Haus. =====

Zentralheizung. :: Bad im Hause.

::: Für längeren Aufenthalt bestens empfohlen. :::

Besitzer: **Karl Koch.**

Oberweissbach.

Gasthof zum Fröbelturm,

30 Minuten vom Aussichts-Fröbelturm,
hält seine freundl. Lokalitäten, sowie Fremden-
zimmer mit guten Betten bestens empfohlen.

Hugo Franke.

Unterweissbach.

Zwischen Schwarzburg und Oberweissbach.

Gasthaus z. Linde

hält sich zur Einkehr bestens empfohlen.
Freundliche Logierzimmer mit guten Betten.

Besitzer: **Oskar Kachold.**

Unterweissbach.

1 Std. von Schwarzburg entfernt, 10 Min. vom
:: Schwarzatal durchs Lichtetal, hält sich das ::

Gasthaus z. Lichtetal

:: :: zur Einkehr angelegentlichst empfohlen :: ::
Grosser schattiger Garten. — Eigene Fleischerei
Gut bürgerliche Küche. — Geschirre im Hause.

:: :: Fernsprecher: Schwarzburg Nr. 23. :: ::
Besitzer: **Louis Rudolph.**

Cursdorf,

schwarzburger Dorf mit etwa 1200 Einwohnern, zwischen der Cursdorfer Kuppe und dem Fröbelturm auf dem Kichberge etwa 705—720 m hoch gelegen. Besucher Höhenluftkurort mit Licht-, Wasser- und Sonnenbädern. — Gute Wege, lohnende Ausflüge in den weiten Nadelholzwaldungen. — Ärzte und Apotheke in unmittelbarer Nähe. — Th. W. V. Spezial-Führer. Kraftwagenpersonenpost nach Neuhaus a R., Oberweißbach, Sitzendorf. Post und Telegraph.

Cursdorf (Thür. Wald) 720 m.

Gasthof und Pension „Zur Leimruthe“.

Besitzer: **Hermann Rosenberger.**

5 Min. v. stundenweit ausgedehnt. Nadelwaldungen gelegen.

==== Grosser schattiger Garten. =====

Frdl. Zimmer mit schöner Aussicht. Vorzgl. Pension.

Anerkannt gute Küche. :: Mässige Preise.

Fuhrwerk im Hause.

Gelegenheit zur Jagd.

Fernsprecher Nr 9 Amt Oberweissbach.

Meuselbach,

schwarzburger Dorf mit etwa 2000 Einwohnern, 550 bis 645 m aufsteigend am Hange der Meuselbacher- oder Cursdorfer Kuppe (mit Aussichtsturm) gelegen.

Hübscher Sommerfrischeort in herrlicher Umgebung: gute Unterkunft. — Postagentur, Fernspr. — Th. W. V. Spezial-Führer — 20—30 Minuten entfernt im Schwarza-tale bei dem hübsch gelegenen Örtchen Schwarzmühle befindet sich die nächste Bahnstation.

Neuhaus a. R.,

schwarzburger Marktflecken nebst dem meininger Ort Igelshieb mit etwa 2600 Einwohnern, 786—835 m hoch. — Viel besuchter Höhenluftkurort in schönster Wald-lage, gute Unterkunft. — Porzellanfabrikation, Porzel-lanmalerei, Fabrikation von Glasgegenständen verschie-denster Art, namentlich von Kunstbläsererzeugnissen, z. B. physikalischen und chemischen Geräten, Perlen, künstlichen Augen, Blumen, Fruchtkörben, Spielsachen, Christbaumschmuck. — Oberförsterei. Arzt, Apotheke. — Wasserleitung, Bäder. — Post, Telegraph, Telefon. — Lebhafter Wintersport. — Kraftwagenpersonenverkehr nach Cursdorf, Oberweißbach, Sitzendorf, Steinheid. — Th. W. V. Spezial-Führer. Station der Nebenstrecke der Linie Probstzella—Sonneberg, eine wundervolle Bahnfahrt bietend, mit Anschluß an Lichtenfels, Coburg, Saalfeld, Gera, Jena, Arnstadt.

Neuhaus am Rennweg

(835 m ü. d. M.).

Höchstgelegener Sommer- und Winterkurort.

Kurhaus-Hotel „zur Post“.

==== Vornehmes bürgerliches Haus I. Ranges. ====

Bekannte Wirtschaftsführung. :: Fernspr. Nr. 3.

Besitzer: **Albert Koch**,
früher Pächter vom „Grünen Baum“.

Neuhaus-Igelshieb am Rennweg.

Hotel u. Pension Waldhaus.

In idyllischer, staubfreier Lage, direkt am Walde.

Alle Zimmer mit Balkons. — Unvergleichliche Fernsicht. — Zentralheizung. — Bäder. — Küche bürgerlich und reichlich. — Fernsprecher Nr. 40. :: ::

Besitzer: **Paul Riedel.**

C. Wanderwege.

1. **Großbreitenbach — Gehren — Ilmenau.** a) Benutzung der Bahnstrecke. b) Fußwanderung über Bahnhof Neustadt-Gillersdorf 2,4 km, vom Gasthaus Tanne am Waldsaume nach Möhrenbach 4,5 km, Draithammer an der Wohlrose 1,0 km, Sichelhammer, Gehren 2,0 km (Zahlreiche Seen und Teiche in der Nähe, schwarzburg. Schloß.) Weiter Langewiesen 4 km, Grenzhammer mit bemerkenswertem Steinbruch, Ilmenau etwa 4 km.

2. **Großbreitenbach — Königsee.** Über Gillersdorf 3,8 km, Langer Berg mit Schutzhaus 2,8 km, Höhenwanderung bis Mönchsstuhl 5,4 km, Königsee 2 km.

3. **Großbreitenbach — Blumenau.** Nach Böhlen 2,4 km, Schwarzmühle (gute Unterkfjt.) 3 km. Im Schwarza-tale abwärts nach Blumenau, Gasthaus Zirkel 4 km, Bad Finkenmühle, Allersdorf, Herschdorf 4,4 km, Langer Berg, Gillersdorf etwa 7 km.

4. **Großbreitenbach — Schwarzburg.** Über Böhlen zur Haltestelle Schwarzmühle 5,4 km. Von hier Bahnfahrt oder zu Fuß nach Zirkel 4,1 km, Blumenau 1,6 km, Glasbach, Obstfelder Schmiede, Blechhammer 6,5 km, Sitzendorf 1,4 km, Schwarzburg 2,1 km.

5. **Großbreitenbach — Oberweißbach.** Über das Hammertor 1,8 Kilometer, zur Wegegabelung 2,6 Kilometer, Schwarzmühle 2,8 Kilometer (Haltestelle für Meuselbach), aufwärts nach Meuselbach 2,6 km, zur Kuppe (789 m) mit Turm 1 km (Schlüssel besorgen!), Cursdorf 2,1 km, Oberweißbach 2,5 km. Zurück über den Fröbelturm 2,3 km, Deesbach 2,5 km, Deesbacher Ziegelei bis zur Wegegabelung 2,7 km, rechts

über das Forsthaus Rosenberg nach Katzhütte 4,6 km, am Amselbach aufwärts zum Hammertor 4,1 km, Großbreitenbach 1,8 km. (Oder zurück von Oberweißbach nach Mellenbach 5,5 km, Blumenau 1,6 km (ev. Mellenbach Burg, Zirkel mitnehmen) und Bahnfahrt bis Katzhütte.)

6. **Großbreitenbach — Neuhaus a. R.** Bis Katzhütte 5,9 km, im Katzetale aufwärts (Schöner Steinbruch mit buntem Porphyroid im Cambrium zur Straßenbeschotterung) bis Unterwulst 4,9 km. Dann Neuhaus 4,8 km (Fußweg über das Franzosengrab, oder auf der Straße von Unter- nach Oberwulst 6,5 km). Zurück über den Wurzelberg, Jagdhäuser Wildschopfe, Lindig, Wurzelberg 10,3 km (unweit die Königstanne und Günthersstanne). Abwärts über den Kieslerstein 5 km (Glimmerporphyrit des Unteren Rotliegenden) oder über die Schutzhütte Sedanklause nach Oelze 5,3 km (prächtige Aussicht) Straße nach Großbreitenbach über Bad Hundertpfund 5,5 km.

7. **Großbreitenbach — Neuhaus a. R.** Im Schwarza-tale aufwärts über Oelze 5,5 km, Goldisthal, Masserbrück (ehemals Goldgewinnung in „Seifen“) 5,9 km, Langebach (gutes Gasthaus) 2,4 km, Scheibe 3,9 km — entweder über die Schwarzaquelle 3 km, Rennsteig, Neuhaus 5 km oder über Limbach (Porzellanfabrik, gutes Gasthaus) 1,8 km, Steinheid 2,1 km (an der Straße der berühmte Sandsteinbruch (Zechstein und Buntsand auf Cambrium) nach Neuhaus, Igelshieb 10 km.

8. **Großbreitenbach — Neustadt a. R.** Über die Reischeltaler Mühle 5,7 km, zurück durch das Reischeltal, über Tanne, Bahnhof Neustadt-Gillersdorf nach Großbreitenbach 7 km.

9. **Großbreitenbach — Masserberg.** Über Bad Hundertpfund zur Leutenantsmühle a. d. Oelze 3,3 km, aufwärts nach der Schmelzhütte 2,9 km, Bärenfalle 4,4 km (oder direkt zur Schmelzhütte, Bärenfalle 7,8 km) bis zur Geigenfabrik im Massetale, nach Masserberg 2,2 km. Zurück über Oelze 6 km, Großbreitenbach 5,5 km.

10. **Großbreitenbach — Unterneubrunn.** Nach Altenfeld über Bahnhof Neustadt-Gillersdorf 4 km oder Reischeltal, Schmelzhütte, Altenfeld 4,5 km, Teufelsbuche (Fußweg) 2,7 km, Gießübel 2,3 km, Ober- und Unterneubrunn 1,2 km.

11. **Katzhütte — Neuhaus a. R.** Katzetal, Unterwulst, Franzosengrab 9,7 km. Zurück über die Schwarzaquelle nach Scheibe 8 km. Langebach 3,9 km, Goldisthal, Masserbrück, Oelze 3,9 km, Katzhütte 2,2 km — oder über Steinheid 10 km, Limbach 2,1 km, Scheibe 1,8 km, Langebach 3,9 km, Goldisthal 2,4 km, Masserbrück 2,4 km, Oelze 1,5 km, Katzhütte 2,2 km — oder von Limbach (am Hiftenberg alte Wetzsteinschieferbrüche in Cambrium) auf dem Rennsteige zum Dreistromstein (Zuflüsse zur Elbe, Weser und zum Rhein), Friedrichshöhe, Eisfelder Ausspanne, Langebach etwa 8 km und zum Ziele wie oben.

12. **Katzhütte — Oberweißbach.** Über das Forsthaus Rosenberg 3 km bis zum Wege der vom Apelsbach heraufführt 1,6 km (oder im Katzetale zum Alpelsbache 4,9 km, zur Höhe 3,2 km) weiter zur Deesbacher Ziegelei, Oberweißbach 2,5 km (mit Besuch des Fröbelturmes 3,2 km), Cursdorf 2 km, Cursdorfer (Meuselbacher) Kuppe mit Aussichtsturm (Schlüssel mitnehmen!) 2,1 km, Meuselbach 1 km, Katzhütte direkt 4 km.

13. **Katzhütte — Schwarzburg — Blankenburg.** Nach Schwarzmühle 3,1 km, Zirkel 4,1 km, Blumenau 1,6 km, Obstfelder Schmiede, Blechhammer 6,5 km, Sitzendorf 1,4 km, Schwarzburg 2,1 km. — Über den Trippstein zum Schweizerhaus etwa 3,6 km, über die Schwarza zum Eberstein nach Blankenburg 8,1 km (Talwanderung etwa 2½ Std. lohnend). — Oder vom Trippstein über Cordobang 5,7 km nach Böhlenscheiben 2,4 km, Griesbachfelsen (lohnende Aussicht), Blankenburg 5,5 km.

14. **Katzhütte — Großbreitenbach.** Den Amselbach aufwärts 4,1 km, Hammertor, Großbreitenbach 1,8 km, oder über Schwarzmühle, Böhlen zum Ziele 8,5 km, oder über Oelze, das Bockstal aufwärts nach Großbreitenbach 7,7 km.

15. **Katzhütte — Neustadt a. R.** Bis Oelze 2,2 km, Leutenantsmühle 2,2 km, Schmelzhütte 2,9 km, Altenfeld 1,1 km, Kahlert 2,5 km, Neustadt 1,9 km — ev. über Masserberg zurück. Zunächst Kahlert 1,9 km, Rennsteig, Teufelsbuche 1,6 km, Schwalbenhaupt, Triniusstein 2,6 km, Karl Marienturm, Masserberg 2,5 km, Masserbrück, Oelze 6 km, Katzhütte 2,2 km.

16. **Katzhütte — Masserberg.** Über Oelze 2,2 km, Masserbrück 1,5 km, Masserberg Fußweg 4,5 km, oder von Masserbrück zur Geigenfabrik im Massetale und links ab nach Masserberg 5,4 km.

17. **Katzhütte — Wurzelberg — Scheibe.** Über die schön gelegene Sedanklausen 5,3 km zum Forsthaus Wurzelberg, Lindig 4 km, Scheiber Brückchen, Scheibe 4,4 km, über Langebach, Goldisthal zurück s. Nr. 11.

18. **Oberweißbach — Schwarzburg.** Über Unterweißbach 5,1 km, Blechhammer 2 km, Sitzendorf 1,4 Schwarzburg 2,1 km — zurück über Blechhammer und Lichtenhain 8 km.

19. **Oberweißbach — Lichte — Bock-Wallendorf.** Nach Deesbach (über den Fröbelturm) 2,5 km, Haarbachbrücke im Lichtetale 2,1 km, Bock-Wallendorf 4,4 km. Zurück über Schmiedefeld (Eisenwerke, oolithischer Roteisenstein im Untersilur) 2,7 km, Meurastein 8 km, Meura, Leibis 2,7 km, Oberweißbach 3,5 km.

20. **Oberweißbach — Neuhaus a. R.** Gasthaus Leimrute 2,5 km, Fischbachwiese (Gasthaus) 4,7 km, Neuhaus 3 km — Neuhaus—Lauscha über Igelshieb 4,7 km und über Bilbertsleite zurück nach Neuhaus 7,7 km.

21. **Oberweißbach — Zirkel.** Über Lichtenhain nach Blumenau 3,8 km, Zirkel 1,6 km, zurück über Mellenbach 4,7 km, nach Oberweißbach 5,5 km.

22. **Oberweißbach — Katzhütte** s. Nr. 12. — **Meuselbach — Großbreitenbach** s. Nr. 5. Andere Wanderwege ergeben sich aus den obigen Andeutungen.

23. **Neuhaus a. R. — Schmiedefeld.** Nach Wallendorf 4,8 km, Schmiedefeld 2,7 km und auf der Bahnstrecke zurück von Bock-Wallendorf.

24. Neuhaus a. R. — Gebersdorf. Über Bock-Wal-
tendorf 5,1 km nach Teich, Lippelsdorf, Gebersdorf 5,1
km. — Zurück über Piesau 4,5 km, vor Ernstthal auf
dem Rennsteig nach Neuhaus 7 km. — Neuhaus—Lauscha
s. Nr. 20.

25. Neuhaus a. R. — Steinheid — Limbach 12,1 km.
Neuhaus a. R. — Spechtsbrunn. Rennsteigwanderung.
Spechtsbrunn (Griffelschieferbrüche) etwa 10 km. Zu-
rück über Kalte Küche, Buchbach, Gräfenthal 5,9 km,
oder Schieferbrüche, Teufelskanzeln, Arnsbachtal, Grä-
fenthal 8,2 km und Bahnfahrt.

Gasthaus zum Rennstieg

Besitzer: **Rudolf Raab.**

**Bestrenommiertes und Gründungs-Haus
der Sommerfrische Masserberg.**

Touristen und Geschäftsreisende finden gutes Logis.

Für gute Küche, ff. Biere und diverse Weine
ist bestens gesorgt.

Herrliche Rundschau.

Geschirr im Hause. :: Fernsprecher Nr. 2

Hotel und Pension zur Schwarzaquelle.

Scheibe (oberes Schwarzatal).

Beliebte Sommerfrische zwisch. Masserberg u. Neuhaus a. R.

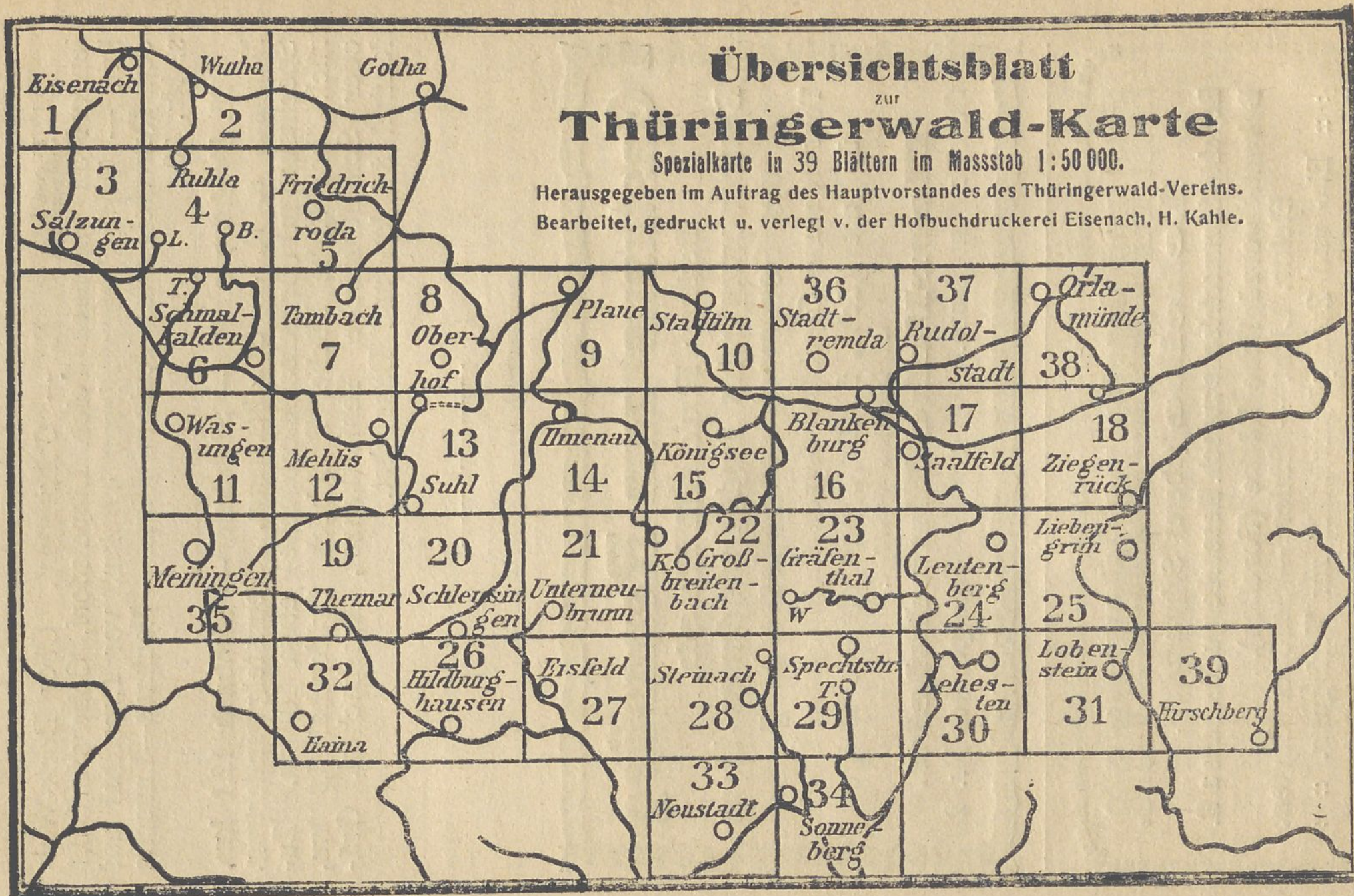
Bekannt vorzügliche Küche (Forellen).

Elektr. Licht — Bäder — Schöner Garten.

:: :: Ein- und Zweispänner steht zur Verfügung. :: ::

Fernspr. Nr. 10.

Besitzer: **G. Müller.**



Im Verlag der Hofbuchdruckerei Eisenach H. Kahle sind erschienen und seien allen Wanderern bestens empfohlen die nachfolgend aufgeführten vorzüglich bearbeiteten Karten:

Höhenschichtenkarte des Rhöngebirges von Prof. Dr. C. Hoßfeld, 1:100 000, 5. Aufl., unaufgezogen 2,— M.

Höhenschichtenkarte der südlichen Rhön, 1:100 000, unaufgezogen 1,50 M.

Höhenschichtenkarte der Hohen Rhön (Spezialkarte) von Prof. Dr. C. Hoßfeld, 1:50 000, Blatt 1: Hohe Rhön unaufgezogen 1,50 M.

Höhenschichtenkarte von Thüringen, 1:100 000, Blatt A, B, C, D, E, F, G. Preis des Blattes unaufgezogen 1,— M.

Höhenschichtenkarte vom Harz 1:50 000.
Blatt Brocken, unaufgezogen 1,50 M.

Höhenschichtenkarte des Knüllgebirges, 1:100 000.
Unaufgezogen 1,50 M.

Höhenschichtenkarte vom Steigerwald, 1:100 000.
Unaufgezogen 2,— M.

Kahles Höhenschichtenkarte der Frankenhöhe, 1:100 000.
Unaufgezogen 2,— M.

Höhenschichtenkarte des Altmühltales 1:100 000
Blatt 1: Unaufgezogen 1,50 M.
Blatt 2: Unaufgezogen 2,— M.

Kahles Höhenschichtenkarte vom Spessart, 1:100 000
Unaufgezogen 1,50 M.

Höhenschichtenkarte vom Schwarzatal, 1:50 000.
Unaufgezogen je 2,— M.

Höhenschichtenkarte des oberen und unteren Saaletales.
Unaufgezogen je 2,— M.

Höhenschichtenkarte des Elstertales, nördliche und südliche Hälfte. Unaufgezogen je 1,50 M.

Höhenschichtenkarte von Eisenach und Umgebung (Eisenach i. Mittelpunkt), 1:100 000, unaufgezogen 1,50 M.

Kahles Höhenschichtenkarte von Eisenach u. Umgebung. 1:25 000. Preis unaufgezogen 1,— M.

haus a. Rennw. — Oberes ~~Schwarzatal~~ **Weissbach**
Katzhütte — Oelze — Wurzelberg.

122.

Geographisches Institut
der Universität Leipzig
K.K. 11984



Herausgegeben im Auftrag des Hauptvorstandes des Thüringerwald-Vereins.



Anschluß an Blatt 15 Königsee

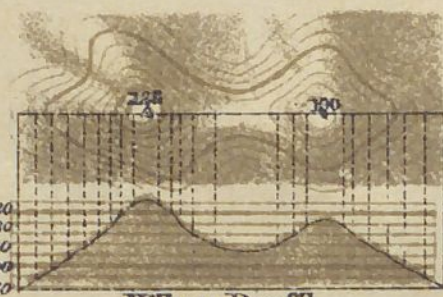
Anschluß an Blatt 28 Steinach

Zeichen - Erklärung:

Maßstab 1 : 50 000.



- Landesgrenze. ————
- Chaussee. ————
- Gebirgs-Weg. ————
- Friedhof. ————
- Kirche. ————
- Kp. Kapelle. ————
- Schl. Schloss. ————
- R. Ruine. ————
- Denkmal. ————
- Haus od. Schip. Schuppen. ————
- Whs. Wirtshaus. ————
- Mühle. ————
- Wegweiser. ————
- Zgl. - Ziegelei. ————
- Fin. - Fabrik. ————
- B. Berg. ————
- Wald. ————



- Verbindungsweg. ————
- Feldweg Waldweg. ————
- Fussweg. ————
- Touristenweg. ————
- Eisenbahn. ————
- Strassenbahn. ————
- Waldkain. ————
- OP. Oberförsterei. ————
- Ausgezeichnete Baum. ————
- N.P. Nivellements Postpunkt. ————
- Wiese. ————
- Trigonometrischer Punkt. ————
- Hohepunkt. ————
- St. Br. Steinbruch. ————
- Bergwerk. ————
- Eisen. Veich. ————
- Aussicht. ————

Die Zahlen geben die Höhen über Normal Null in Metern an. Die braunen Schichtlinien umgrenzen Stufen von 20 Meter Höhen-Abstand.


Die 100metrigen sind durch Verstärkung hervorgehoben. 2 Centimeter der Karte = 1 Kilometer der Natur.

Kartogr. Anst. d. Hofbuchdruckerei Eisenach H. Kahle.



Altst. T I 13 8 4 (22)

Schwarzburg
die „Perle Thüringens“



Hotel und Kurhaus
„Zum Weissen Hirsch“

Fernsprecher 1 und 27

Fernschrift: Huebner, Schwarzburg.

Nicht nur für **Sommerfrischler** bietet das Hotel mit seinen Nebenhäusern bequemste Unterkunft in jeder Preislage, auch der **Wanderer** findet im „Weissen Hirsch“ preiswerte Verpflegung und Wohnung.

ULB Halle
007 197 950

3



Geographisches Institut
der Universität Leipzig
K.K. 11984

1/22



Altut I [3] 8/4 (22)

Schwarzburg
die „Perle Thüringens“



Hotel und Kurhaus
„Zum Weissen Hirsch“

Fernsprecher 1 und 27

Fernschrift: Huebner, Schwarzburg.

Nicht nur für **Sommerfrischler** bietet das Hotel mit seinen Nebenhäusern bequemste Unterkunft in jeder Preislage, auch der **Wanderer** findet im „Weissen Hirsch“ preiswerte Verpflegung und **Wohnung**.

ULB Halle

3

007 197 950



Kartensammlung

Altkt T I [3] 8 / 4
(22)

Thüringerwald-Karte



Spezialkarte

in 39 Blättern im Maßstab

1 : 50 000.

5/19

Preis des Blattes: 1,20 M.


Blatt 22: Grossbreitenbach

Neuhaus a. Rwg. — Oberes Schwarzatal
Katzhüte — Oelze — Wurzelberg.



Bearbeitet, gedruckt und verlegt von der
Hofbuchdruckerei Eisenach, H. Kahle.

Masserberg Hotel u. Pension Waldfrieden



am Rennsteig
Zentr.-Heiz. Prosp. grat. Postauto-
verbindg. ab Stat. Katzh. u. Coburg.
Erstes Haus am Platze.

Mit allem modernen Komfort der
Neuzeit eingerichtet. Direkt am
Hochwalde m. prachtvoller Fern-
sicht. Vorzügl. Verpflegung. Mäss.
Preise. Zugfr. Glasveranda. Großer
Park. Geschirr u. Teleph. 4 in Hause.
Das ganze Jahr geöffnet. Für
Nachkuren ärztlich empfohlen.

Martin Luther-Universität
Sektion Geographie

- Kartensammlung -

x-rite

colorchecker CLASSIC

